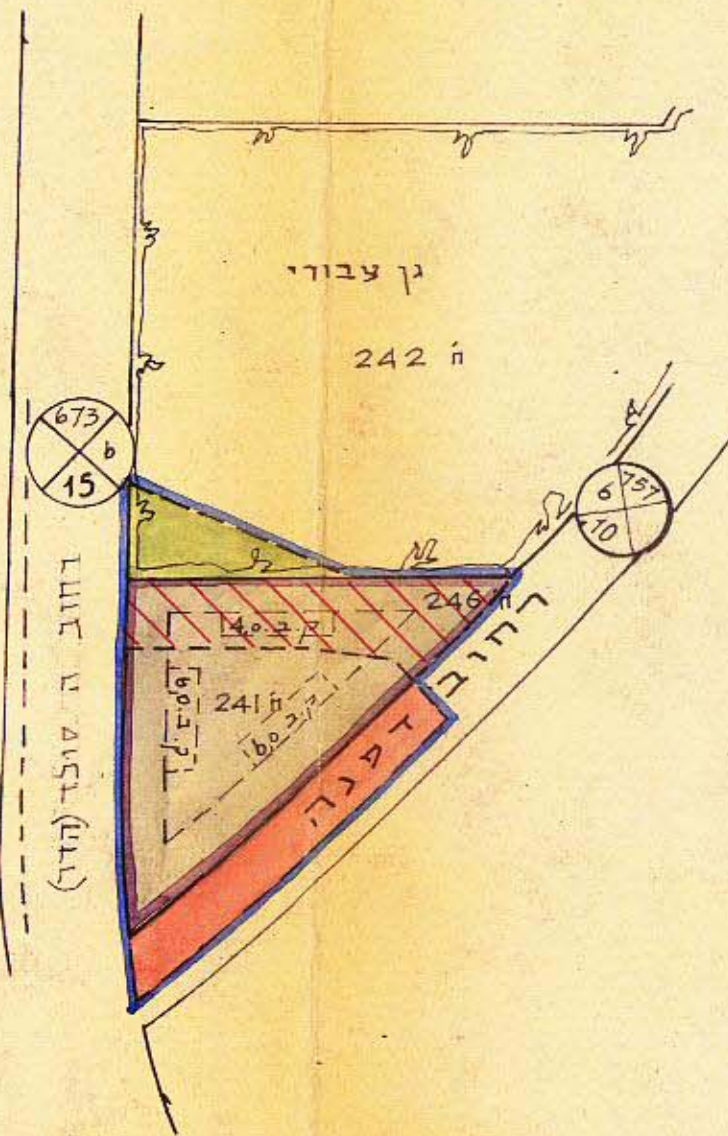


תרשים הסביבה  
1:10.000

ישרד טכני כללי  
י. מולידנו א. רוט  
ארדיכל מהנדס אזרחי  
רח' ונגביל 3, טל. 245404  
תל-אביב

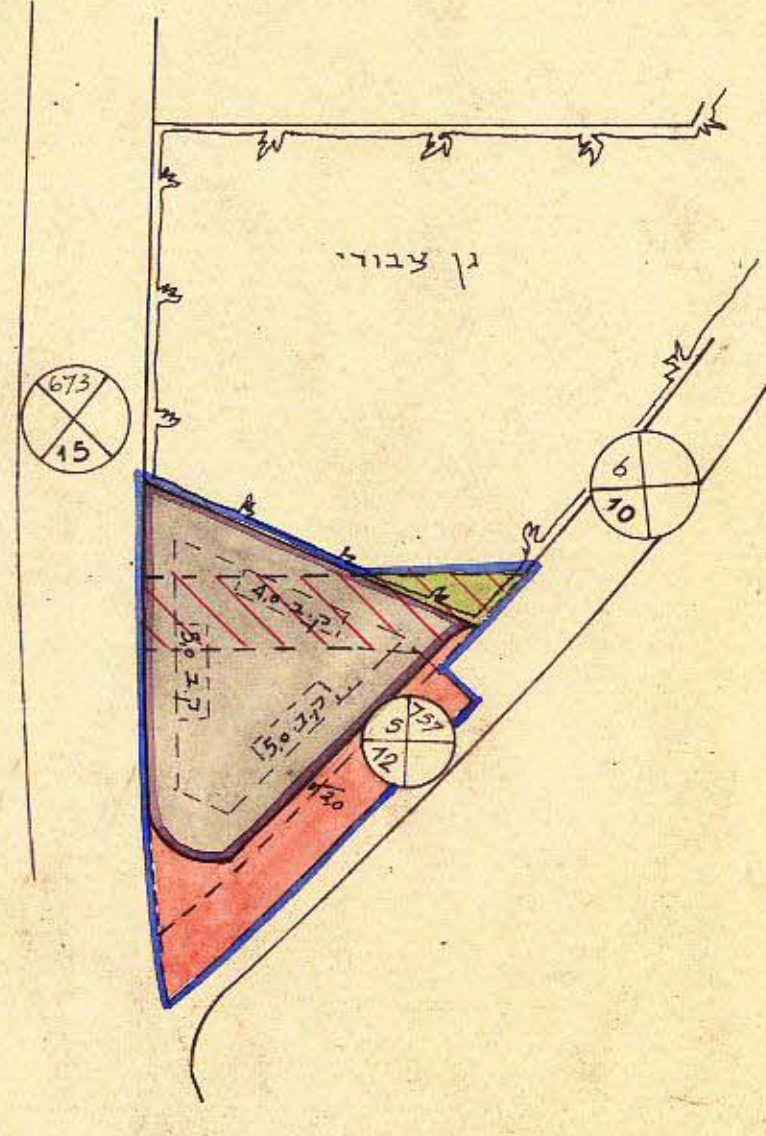
חוק התכנון והבניה השכיח-1965  
מחוז תל-אביב  
מרחב תכנון מקומי רחוב-10  
תכנית אג"מ מס' 626  
הועדה המחוזית בשיבתה ה' 821  
ניסוח 13.9.65  
החלטה לתת תוקף לתכנית הנ"ל לעיל.  
סגן מנהל כללי לתכנון  
ישראל השטח

ב.ה.כ.מ.  
חוק התכנון והבניה השכיח-1965  
מחוז תל-אביב  
מרחב תכנון מקומי רחוב-10  
תכנית אג"מ מס' 626  
הועדה המחוזית בשיבתה ה' 821  
ניסוח 21.3.65  
החלטה לתת תוקף לתכנית הנ"ל לעיל.  
סגן מנהל כללי לתכנון  
ישראל השטח



מצב קיים

1:1000



מצב חדש

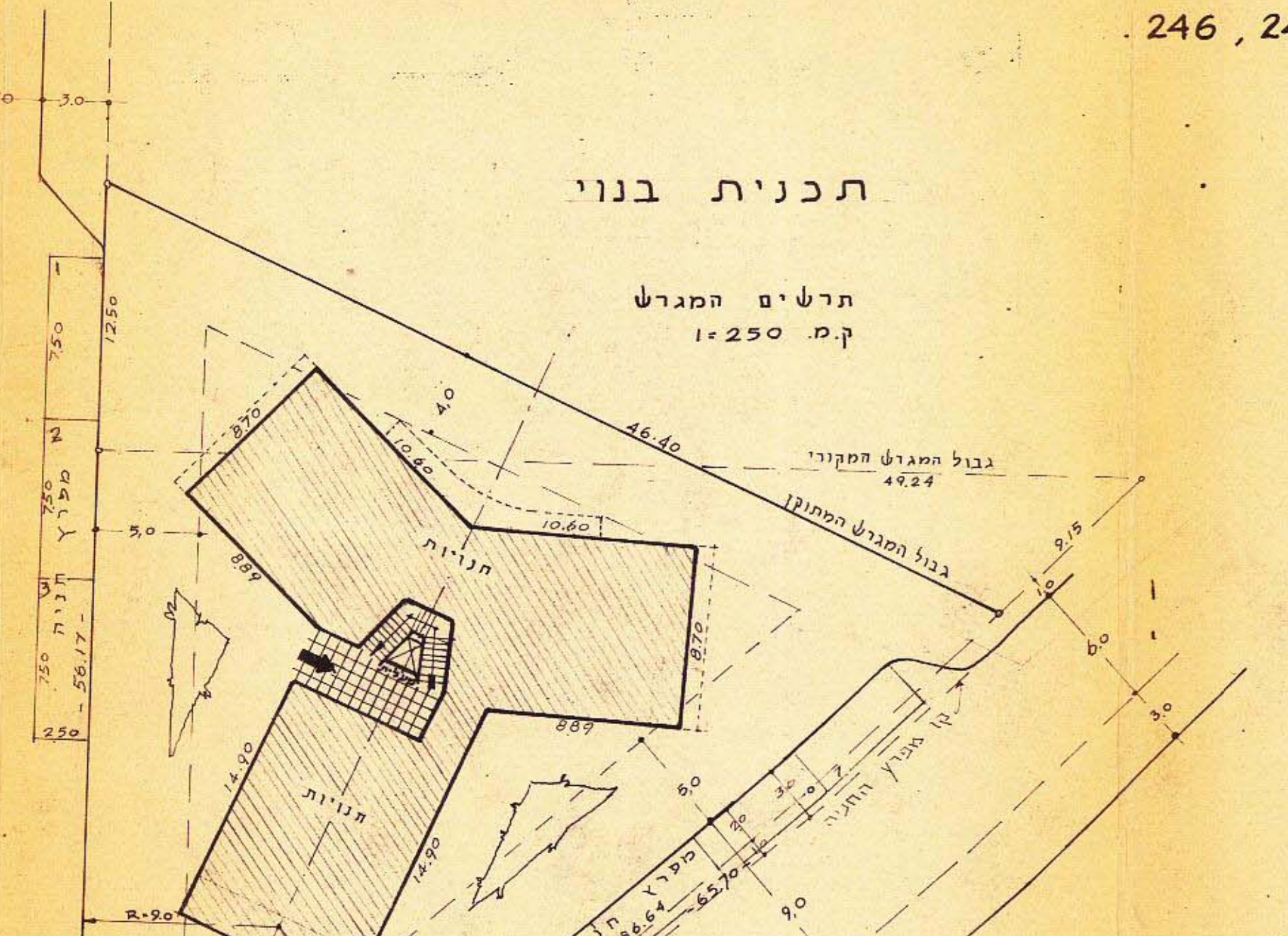
רחוב ה' סוף (הדר)

# ש ט ח תכנון תל-אביב-פו

תכנית בנין ערים מפורטת מס' 626 תקון מס' 5 לשנת 1959 לתכנית בע. מפורטת G

מחוז: תל-אביב  
נפה: תל-אביב-פו  
גוש: 6100, חלקה 241, וחלק מחל' 242, 246  
השטח: (המגרש המקורי 1.128 מר) המגרש המתוקן 1.228 מר  
המתכנן: אדו. יטולידנו א. רוט  
היוזם: חברת אפק ובנין בע"מ

חתימת בעל הקרקע: *משהל שמועני ישראל*  
תאריך: 13.3.65  
חתימת בעל הבית: *ד. ש. רות וזון איתן/החל' 33*



- באורים**
- גבול התכנית
  - דרך קיימת
  - התקנת דרך
  - שטח צבורי פתוח
  - אזור מסחרי
  - קו בנין
  - דרך מתבטלת
  - גבול המגרש המקורי המתוקן

**הועדה המקומית לבניה ולתכנון עיר תל-אביב-פו**

שם התכנית: תכנית ג.ז. כפויטת מס' 626

מס' ת.כ.מ.	שטח	תעריף	סכום
1064	218	23.59	5135.82
218	10.60	23.59	247.87
43	4.8	23.59	113.23
4	0.8	23.59	18.87
24000	31.8	5.84	186.51
24000	2.7	27.84	74.75
24358	87	27.84	2390.08
			<b>10311.26</b>

תאריך: 19.1.66

ק-5	משדדים	30
ק-4	משדדים	30
ק-3	משדדים	30
ק-2	משדדים	30
ק-1	משדדים	30
ק-0	קרקע- חנויות	40

חשבון השטחים:  
1 קומת הקרקע: 329.50 מסר  
5 קומות עליונות: 1709 מר  
סה' שטח בנין 166% של 1228 מר מגדש-  
14/1/66

חתך לאורך הציר ק.מ. 1:250