
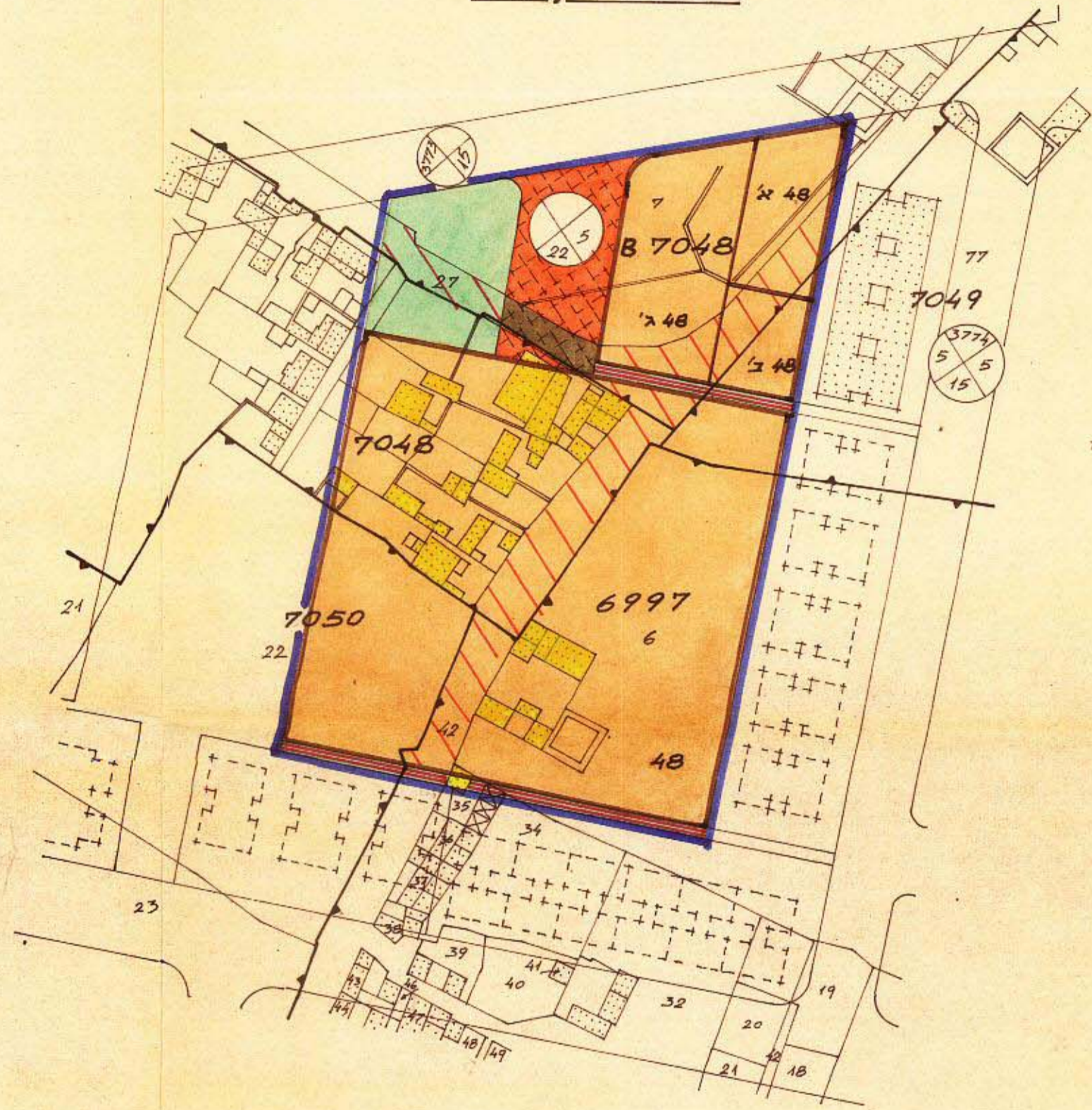


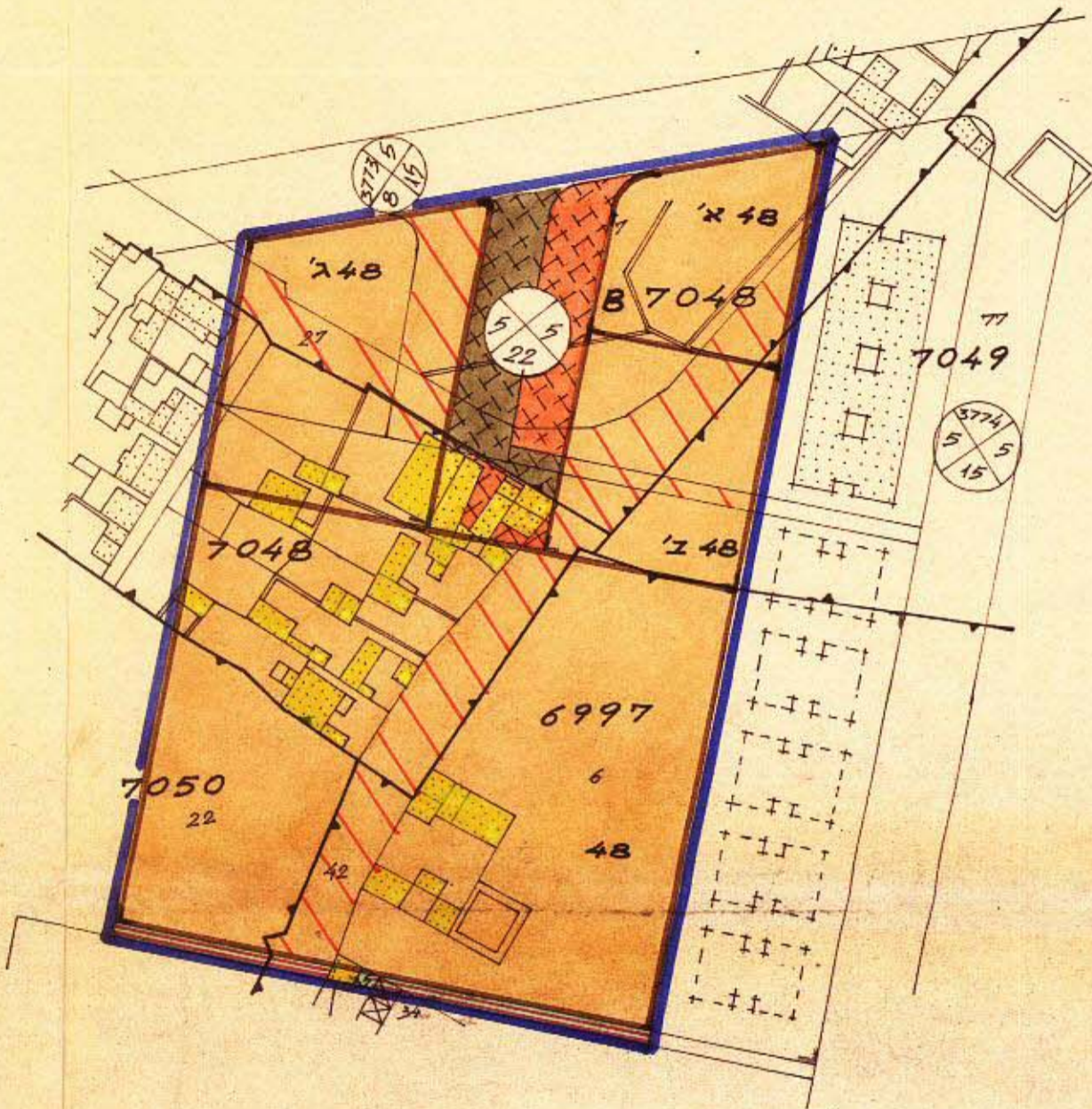
מצב קיים



טבלת שטחים

אזור	מספר המגרש	שטח ב'מג
בנינים צבוריים	'א 48	800
	'ב 48	460
	'ג 48	1,450
	48	10,000
שטח צבורי פתוח		1,180
דרכים (חניה)		1,060
שבילים		450
סה"כ		15,400

מצב חדש



טבלת שטחים

אזור	מספר המגרש	שטח ב'מג
בנינים צבוריים	'א 48	1,250
	'ב 48	1,400
	'ג 48	2,500
	48	8,500
דרכים (חניה)		1,450
שבילים		300
סה"כ		15,400

מסדר הפנים
 חוק התכנון והבניה תשכ"ה-1965
 מחוז...
 מרחב תכנון מקומי...
 תכנית מס' 1304...
 הועדה המחוזית בשיבתה ה'...
 מיום 24.3.69 החליטה להפקיד את
 התכנית המוצעת לקבל
 סגן מנהל מל"ל
 יושב ראש הוועדה
 27.1.70

מסדר הפנים
 חוק התכנון והבניה תשכ"ה-1965
 מחוז...
 מרחב תכנון מקומי...
 תכנית מס' 1304...
 הועדה המחוזית בשיבתה ה'...
 מיום 29.9.69 החליטה לתת תוקף
 לתכנית המוצעת לקבל
 יושב ראש הוועדה
 18.11.69

מרחב תכנון מקומי תל-אביב-יפו
תשריט לתכנית מס' 1304

שנתי מס' 1 לשנת 1968 של תכנית מפורטת מס' 596

- מחוז : תל-אביב
- נפה : תל-אביב-יפו
- עיר : תל-אביב-יפו
- גוש : 6997
- 7048 (שומה)
- 8 7048 (שומה)
- 7049 (שומה)
- 7050
- בצל הקוקע : מינהל מקרקעי ישראל
- היודים : הוועדה המקומית לבניה ולתכנון עיר
- שטח התכנית : 15.400 ד'

מ ק ר א

- גבול התכנית
- חלקה
- דרך קיימת
- מוצעת או מאושרת
- חניה צבורית
- מספר הדרך
- קו בנין בחדית המגרש
- רוחב הדרך
- שטח צבורי פתוח
- לבניני צבור
- שביל להולכי רגל
- דרך לבטול
- מבנה להריסה

מס' התכנית: 1304 מס' 1304
 תאריך: 26.1.69
 מס' תכנית: 1304
 ק"מ: 1:1250
 מס' תשריט: 1483/69
 מס' תכנון: 88
 תאריך: 29.9.69
 מס' תשריט: 18.11.69