מוגש רת

דבון 12

תצ"ע מס' ג.ג 1/68

מרחב תכנון מקומי תל אביב-יפו
תשריט לתכנית מס' 1282
שנוי מס' 2 לשנת 1969 של
תכנית מתאר
של דרום-יפו-מס' 720



תרשים המגרש
מצב קיים
1/250

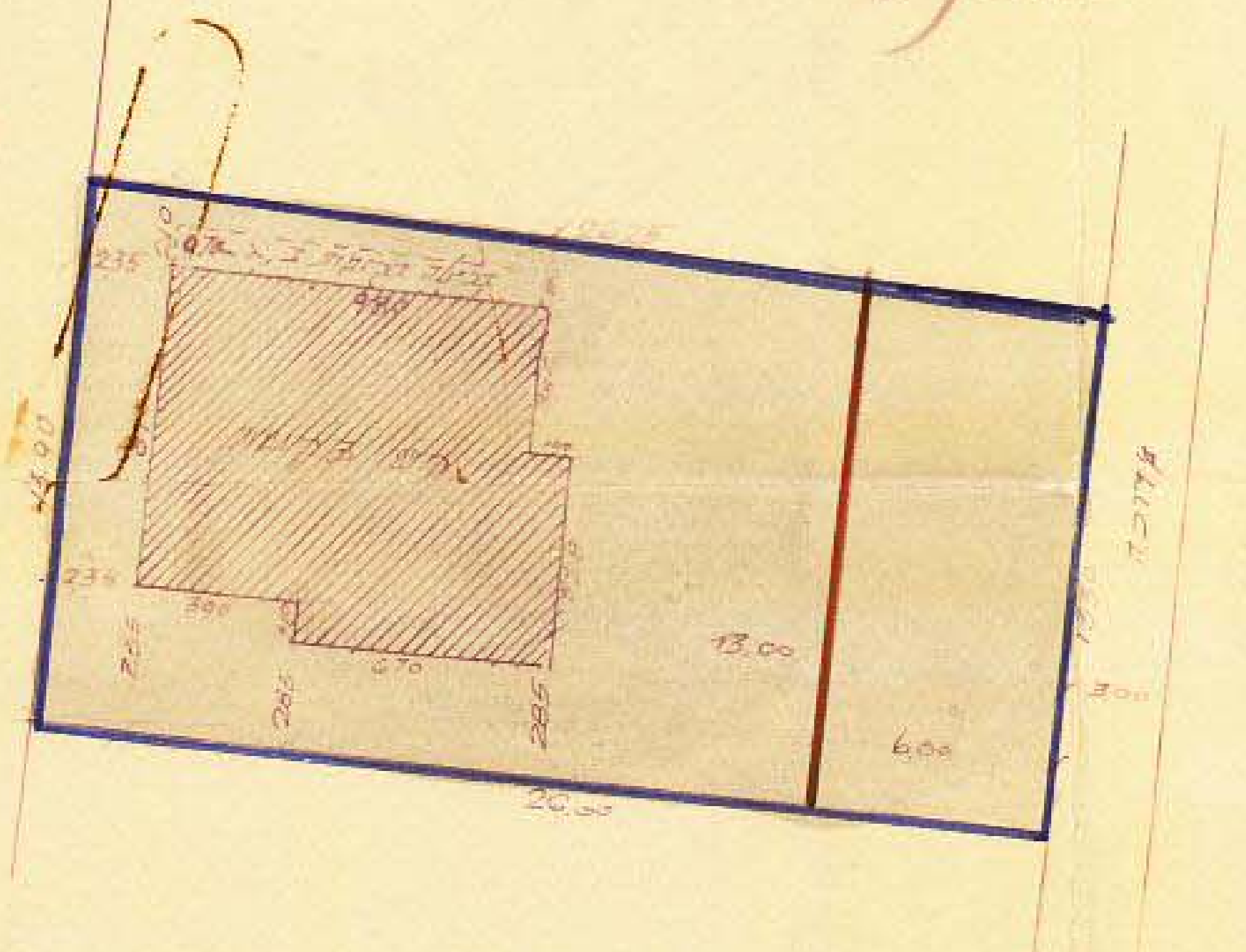

תרשים הסביבה:
1/1250.

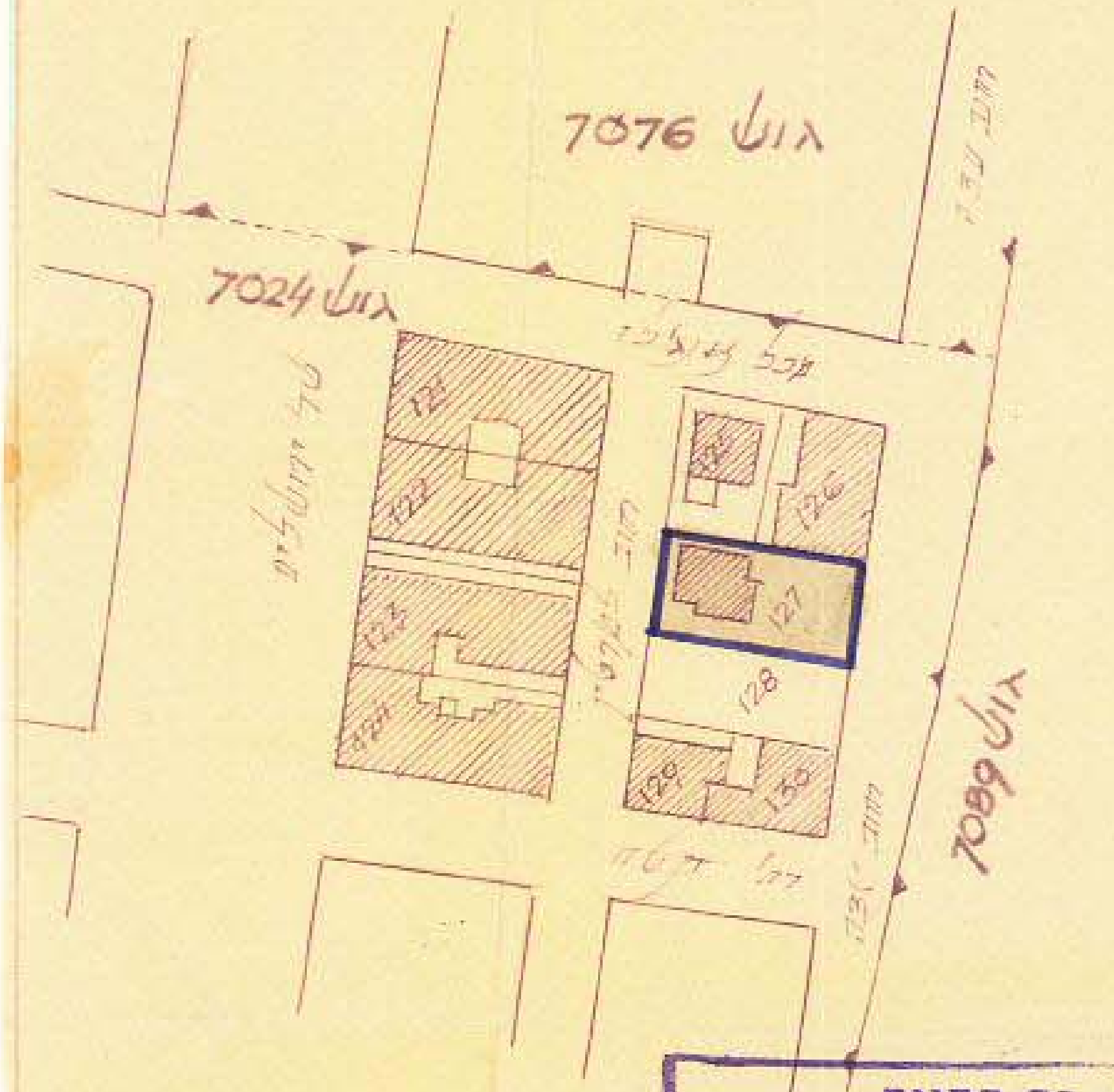

תרשים המגרש
מצב חדש
1/250

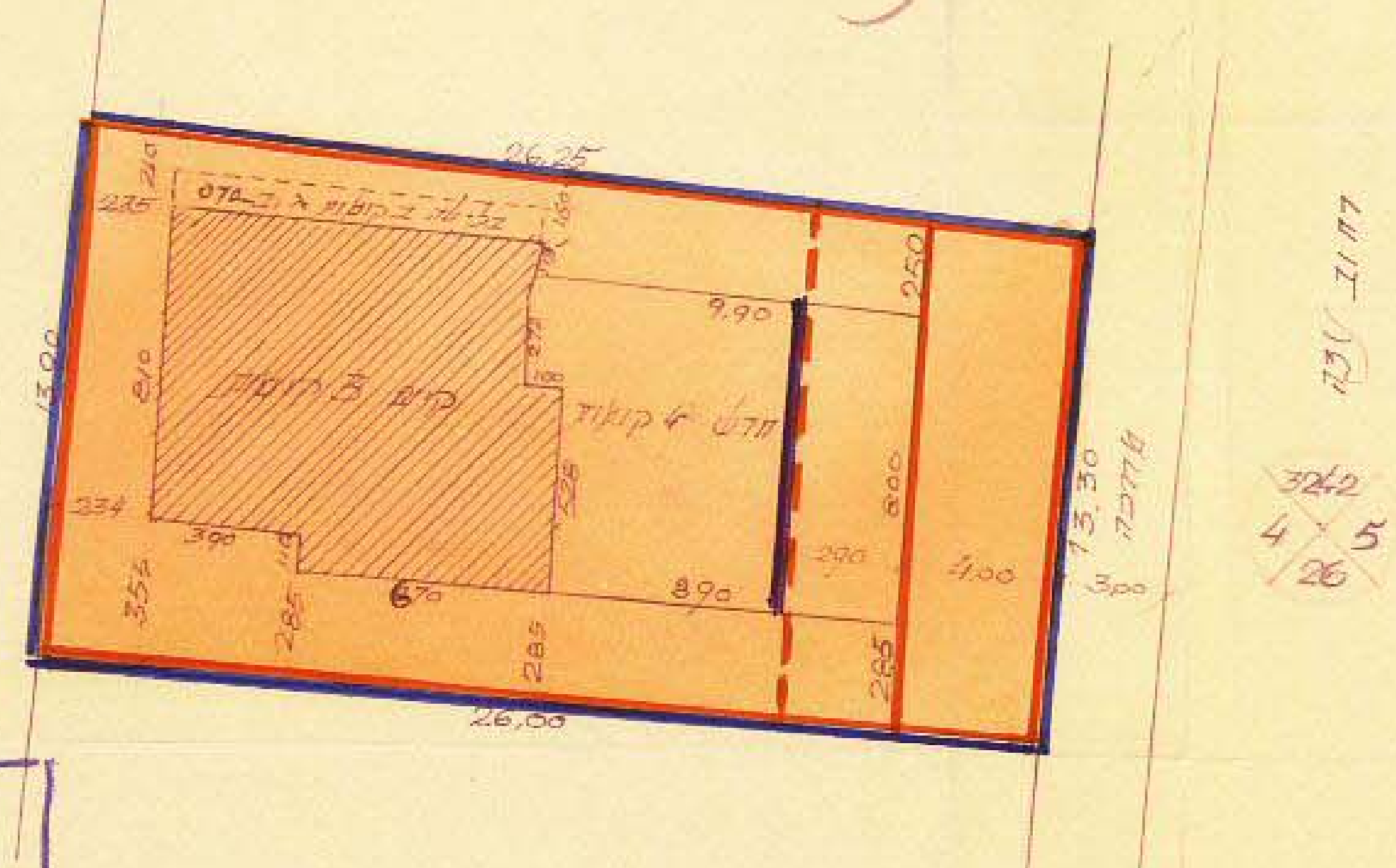

מחוז: תל-אביב
נפה: תל אביב-יפו
עיר: תל אביב-יפו
גוש: 7024 חלקה 127
שטח התכנית: 356.00 מ"ר
בעל הנכס: מינהל מקרקעי ישראל
היוזמים: רפאל לוי-ד"ר גבריאלוב.
המתכנן: גבריאלוב גבריאל.

כתובת היוזמים: דרך יפו ת.א. מס' 9
כתובת המתכנן: שד' ירושלים 85

מינהל מקרקעי ישראל
מחוז תל-אביב-והמרכז
22. X. 1968
תכנון ופתוח

חתימת בעל הנכס:

חתימת היוזמים:

חתימת המתכנן:

גבריאל גבריאלוב
אדריכל

מקרא:

גבול תכנית:
גבול הגוש:
אזור מסחרי:
אזור מגורים מיוחד
חזית חנויות:
מס' הדרך
קוי בנין
רוחב הדרך
מתאר מבנה קיים
מתאר מבנה מוצע
קו בנין לחזית בקומות עליונות
קו בנין לחזית בקומת קרקע

משרד הפנים
חוק התכנון והבניה תשכ"ה-1965
מחוז תל-אביב
מרחב תכנון מקומי תל-אביב-יפו
תכנית שינוי מתאר מס' 1282
הועדה המחוזית בישיבתה מס' 92
מיום 24.11.69 החליטה להפקיד את התכנית
ד. רזניק
יושב ראש הועדה
28.7.70 כ"ד תמוז תש"ל

משרד הפנים
חוק התכנון והבניה תשכ"ה-1965
מחוז תל-אביב
מרחב תכנון מקומי תל-אביב-יפו
תכנית שינוי מתאר מס' 1282
הועדה המחוזית בישיבתה מס' 103
מיום 13.4.70 החליטה לתת תוקף לתכנית המפורטת לעיל
ד. רזניק
יושב ראש הועדה
28.7.70 כ"ד תמוז תש"ל

תכנית מס' 1282
103
13.4.70
12.6.70

31.5.20