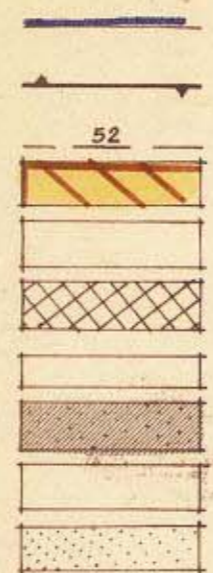


תשריט 7-ב. 13/1967

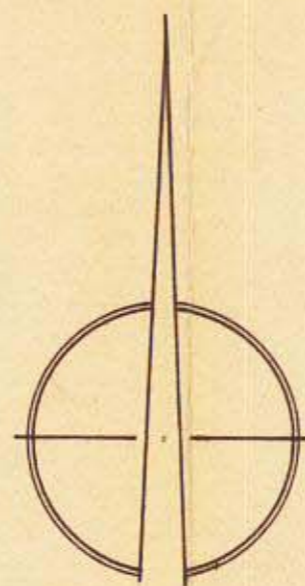
### מ ק ר א

- גבול שטח התכנית
- גבול גוש
- גבול חלקה דשומה ומספרה
- מגרש לבנינים מיוחדים
- שטח פרטי פתוח
- חניה פרטית
- שביל להולכי רגל
- בנין קיים
- בנין מוצע
- בנין להריסה



מרחב תכנון מקומי תל-אביב - יפו  
**תשריט לתכנית מס' 1165**  
 שינוי מס' 3 לשנת 1967 של תכנית מתאר "ל"  
 שטחים מעבר לירדן

- מחוז : תל-אביב
- נפה : תל-אביב-יפו
- עיר : תל-אביב-יפו
- בעל הקרקע : מינהל מקרקעי ישראל
- היוזם : משרד השכון
- מחבר התכנית : ד. בנט ארכיטקט
- שטח התכנית : 5064 מ.ר.
- גוש : 6769
- חלקה : 54
- תאריך : 24.6.1967



ק.מ. 1:1250

מאולסכ 1-8  
 אקראי מס' 2  
 החלטה



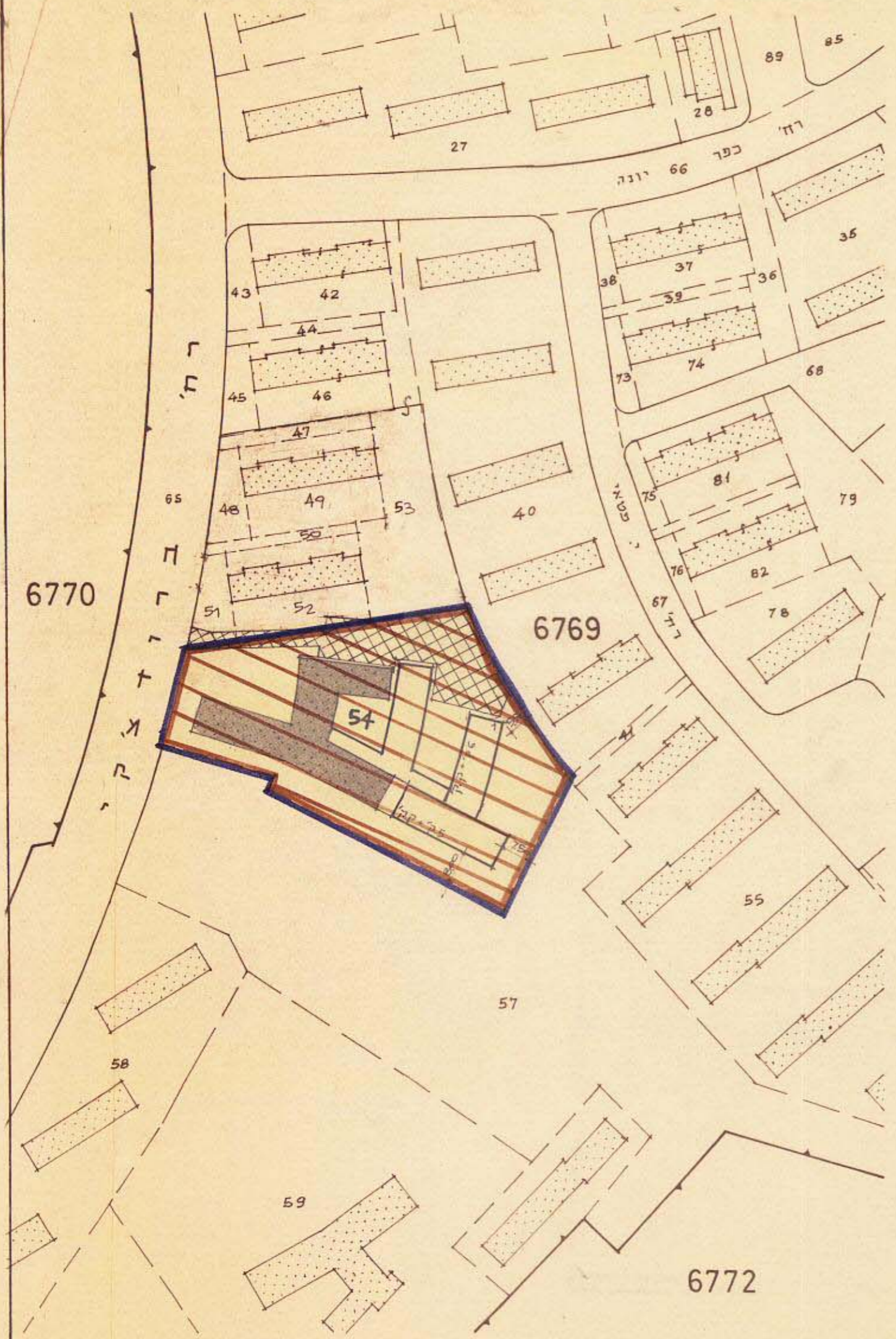
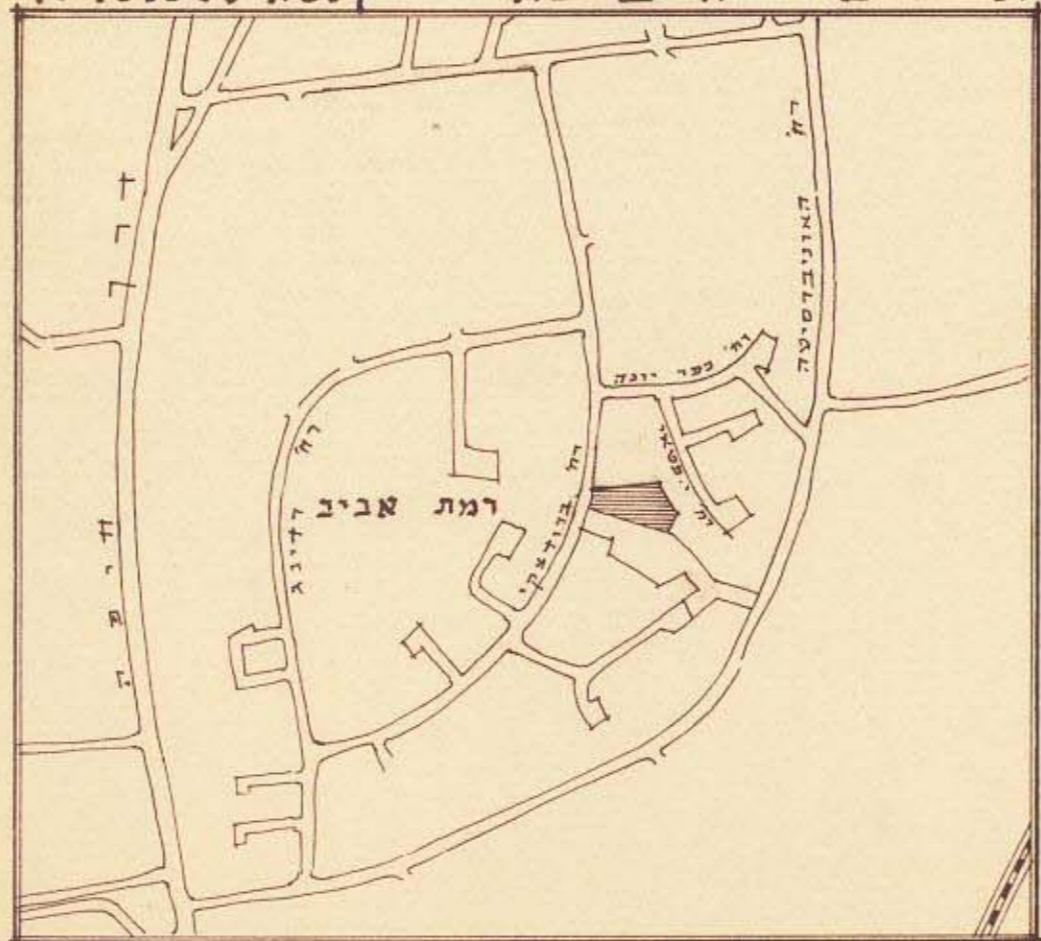
התימת בעל הקרקע  
 התימת היוזם ח. פבל סגן מנהל כללי (התכנון) ת"ח  
 משרד השכון

התימת המתכנן  
 משרד הפנים

חוק התכנון והבניה חש"ה-1965	מחוז	תל-אביב
מרחב תכנון מקומי	מס' תכנית	1165
הועדה המחוזית בשיבתה ה	מס' חלטה	26
החליטה להפקיד את התכנית הנוכרת לעיל	תאריך	11.3.1968
יושב ראש הועדה	יושב ראש התכנון	

הועדה המקומית לתכנון ולבניה תל-אביב-יפו	מס' תכנית	1165
הומלצה לפתן חוקף (לאחר דיון בהתנגדויות)	תאריך	31.3.68
החלטה	מס' חלטה	9046
אשרת לפתן חוקף ע"י הועדה המחוזית לתכנון ולבניה	תאריך	11.3.1968
יושב ראש הועדה	יושב ראש התכנון	

תרשים הסביבה ק.מ. 1:10.000



6772

6770

6769

59

57

58

79

78

77

76

75

74

73

72

71

70

69

68

67

66

65

64

63

62

61

60

59

58

57

56

55

54

53

52

51

50

49

48

47

46

45

44

43

42

41

40

39

38

37

36

35

34

33

32

31

30

29

28

27

26

25

24

23

22

21

20

19

18

17

16

15

14

13

12

11

10

9

8

7

6

5

4

3

2

1