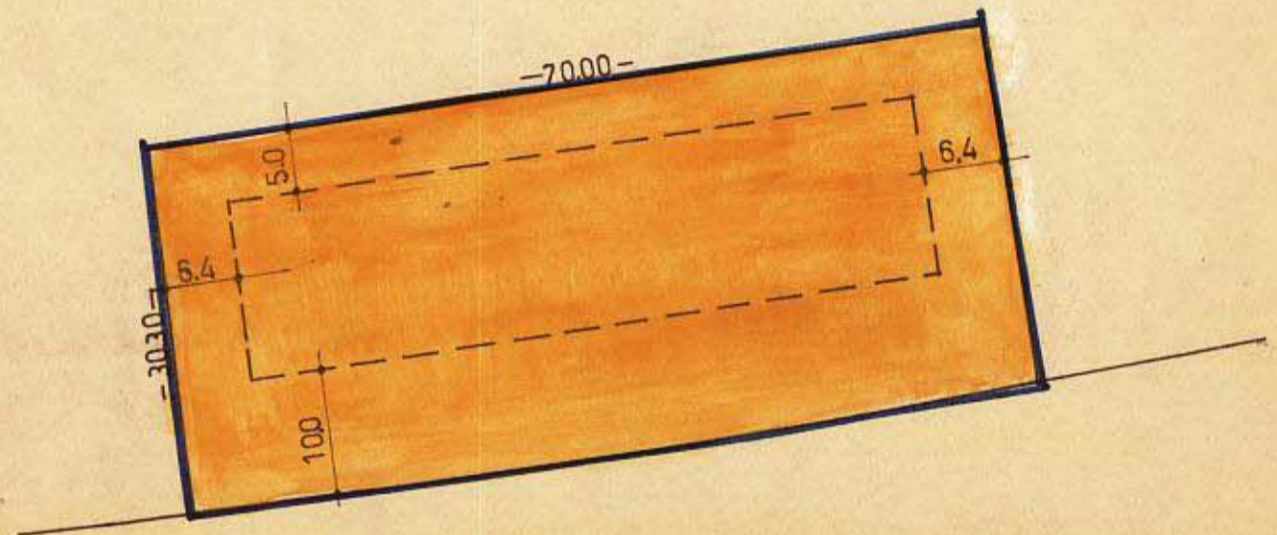
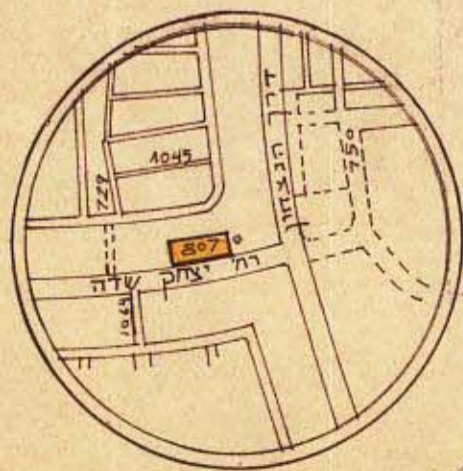


מרחב תכנון מקומי תל אביב-יפו  
תשריט לתכנית מס' 1388  
שנוי מס' 1 לשנת 1970 של תכנית מפורטת מס' 248

תרשים המגרש ק"מ 1:625



רח' יצחק שדה



תרשים הסביבה  
ק"מ 1:10,000



חתימת המתכנן:

אח"י מס' 2 - תל אביב

מחוז: תל אביב  
נפה: תל אביב  
עיר: תל אביב-יפו  
גוש: 6150  
חלקה: 807

משרד הפנים  
חוק התכנון והבניה תשכ"ה-1965  
מחוז: תל אביב  
מרחב תכנון מקומי: תל אביב-יפו  
תכנית מס': 1388  
הוצעה המחוייב בשיבתה ה: 10.2  
מיום: 30.3.70  
החליטה להפקיד את התכנית הנוכחית לעיל.  
סגן מנהל כללי לתכנון: מ. יושב ראש הועדה

1: אולן משנה 3.9.71

משרד הפנים  
חוק התכנון והבניה תשכ"ה-1965  
מחוז: תל אביב  
מרחב תכנון מקומי: תל אביב-יפו  
תכנית מס': 1388  
הוצעה המחוייב בשיבתה ה: 11.7  
מיום: 21.9.70  
החליטה לתת תוקף לתכנית הנוכחית לעיל.  
סגן מנהל כללי לתכנון: מ. יושב ראש הועדה

בעל הקרקע: מקרקעי ישראל

היוזם: משרד הבטחון/אגף השקום

המתכנן: משרד הבטחון/אגף הבנוי  
ע"י יונתן שלאין ואברהם שלאין, אדריכלים.

שטח התכנית: 2,152.0 מ"ר

הועדה המקומית לתכנון ולבניה תל אביב-יפו  
שם התכנית: תכנית מס' 1388  
המלצה: לתת תוקף (לשם בנין מוצעים)  
תאריך: 21.9.70  
חתימת מנהל משרד הפנים: 29.7.1971


מקרא:



גבול התכנית



אזור מגורים I



קוי בנין מוצעים



חתימת היוזם:

מינהל מק. ק. ז. ישראלי  
סמך תל אביב-המרכז  
30.1.1970  
תכנון ופיקוח

חתימת בעל הקרקע:

Handwritten signature at the bottom right corner.