תשריט מ/1/1

מרחב תכנון מקומי - תל אביב יפו

תשריט להכנית ~~מפורטת~~ מס' 1942

שינוי מס' 1 לשנת 1977 של תכנית מפורטת מס' 408

יחידה א' רמת אביב ק.מ 1:1250

מחוז : תל-אביב
כפר : תל-אביב יפו
עיר : תל אביב
גוש : 6772
חלקה : 41
היזם : עבי ושרגא נכסים בע"מ
בעל הקרקע : מינהל מקרקעי ישראל
המתכנן : י. פרלשטין אדריכלים ובונה ערים
שטח הנכנית : 991 מ"

מקרא

גבול הנכנית
יחידה מסחרית
אזור מגורים א 2 אזור משנה 2
קו בנין לבנין מגורים ומס'
מספר הדרך
קו בנין
רוחב הדרך
בנין להריסה

טבלת יחידות ושטחי בניה

סוג הבנין	גובה הבנין	מספר יחידות	שטח רצפות כללי בחוט ליח'	סה"כ שטח רצפות כללי ברוטו
בנין טורי (קומת)	2 קומות	4	160 מ"ר	640 מ"ר

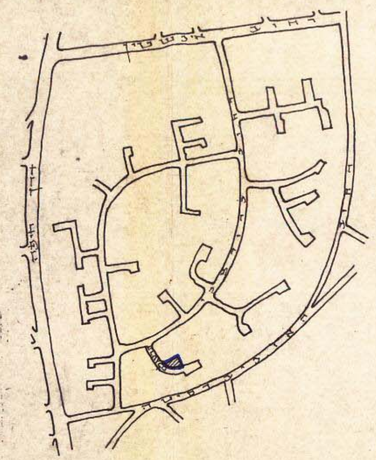

תרשים סביבה ק.מ. 1:10.000

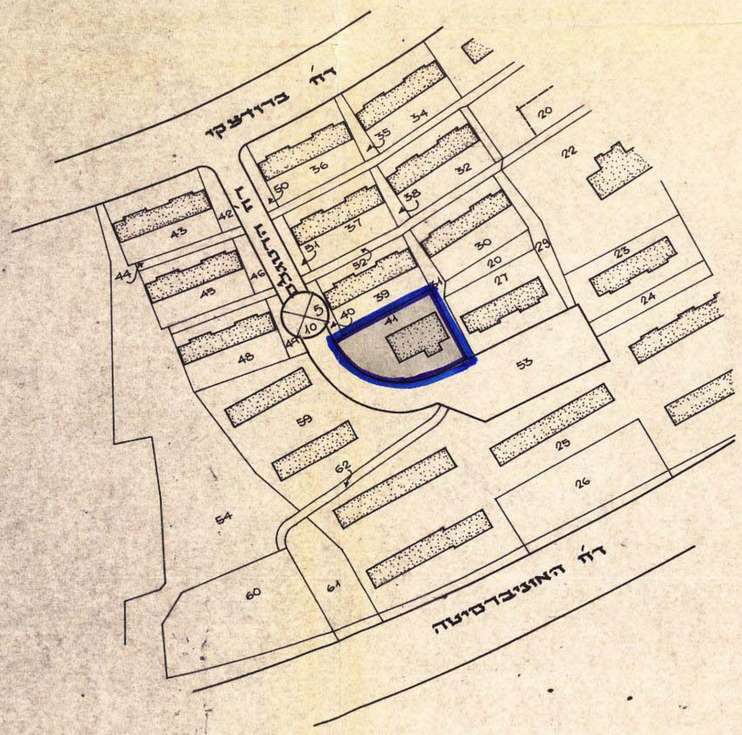

מצב קיים

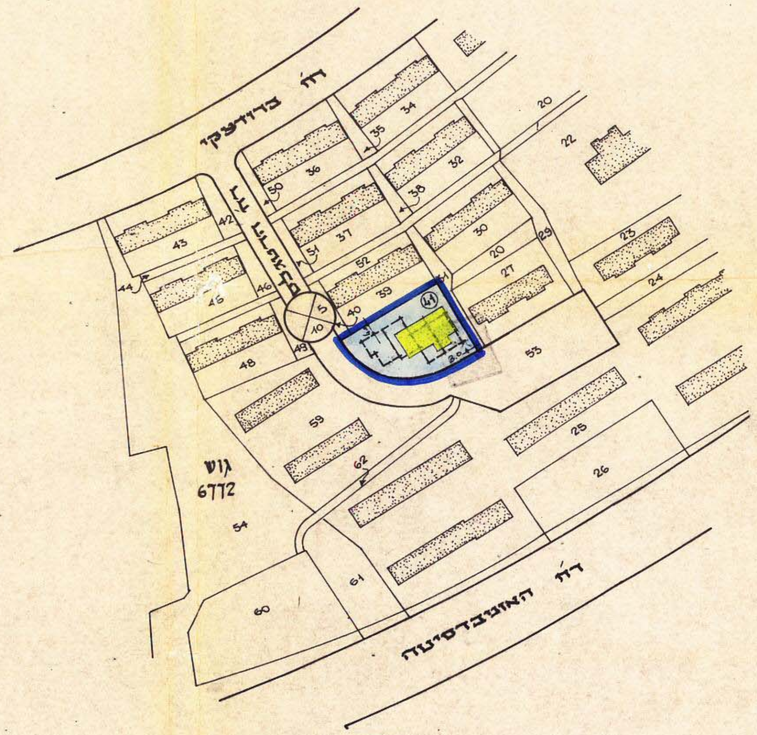

מצב חדש

הועדה המקומית לתכנון ולבניה תל-אביב-יפו
שם התכנית תכנית מפורטת מס' 1942
הומלצה למתן תוקף (...)
תאריך פרוטוקול החלטה
המלצה למתן תוקף ע"י הועדה המחוזית לתכנון ולבניה
108 10.1.80
4.2.80

חתימת היזם _____ עבי ושרגא נכסים בע"מ

חתימת בעל הקרקע _____

חתימת המתכנן _____ יצחק פרלשטין ושות' אדריכלים ובוני ערים תל אביב הרצ 244303

מינהל מקרקעי ישראל
מחוז תל-אביב והמרכז
26-03-1978
תכנון ופתוח
מ. גילון

נשרי הפנים
חוק התכנון והבניה תשכ"ה-1965
מחוז תל-אביב
מהות הכנון המקומי תל אביב
תכנית מס' 1942
הוגשה ההתנגדות בישיבתה ה- 108
מיום 10.1.80 החליטה לתת תוקף
לתכנית הנ"ל בהתאם לעיל.
מ. כהנא
יו"ר הועדה המחוזית
קו מחוקי הבנין
יו"ר הועדה המקומית

3.1.78 תקון, 16.10.77 הידרדר 19.12.76 תקון- 26.3.75

נבדק
תאריך 17.2.81

י. פרלשטין, אדריכלים ובונה ערים