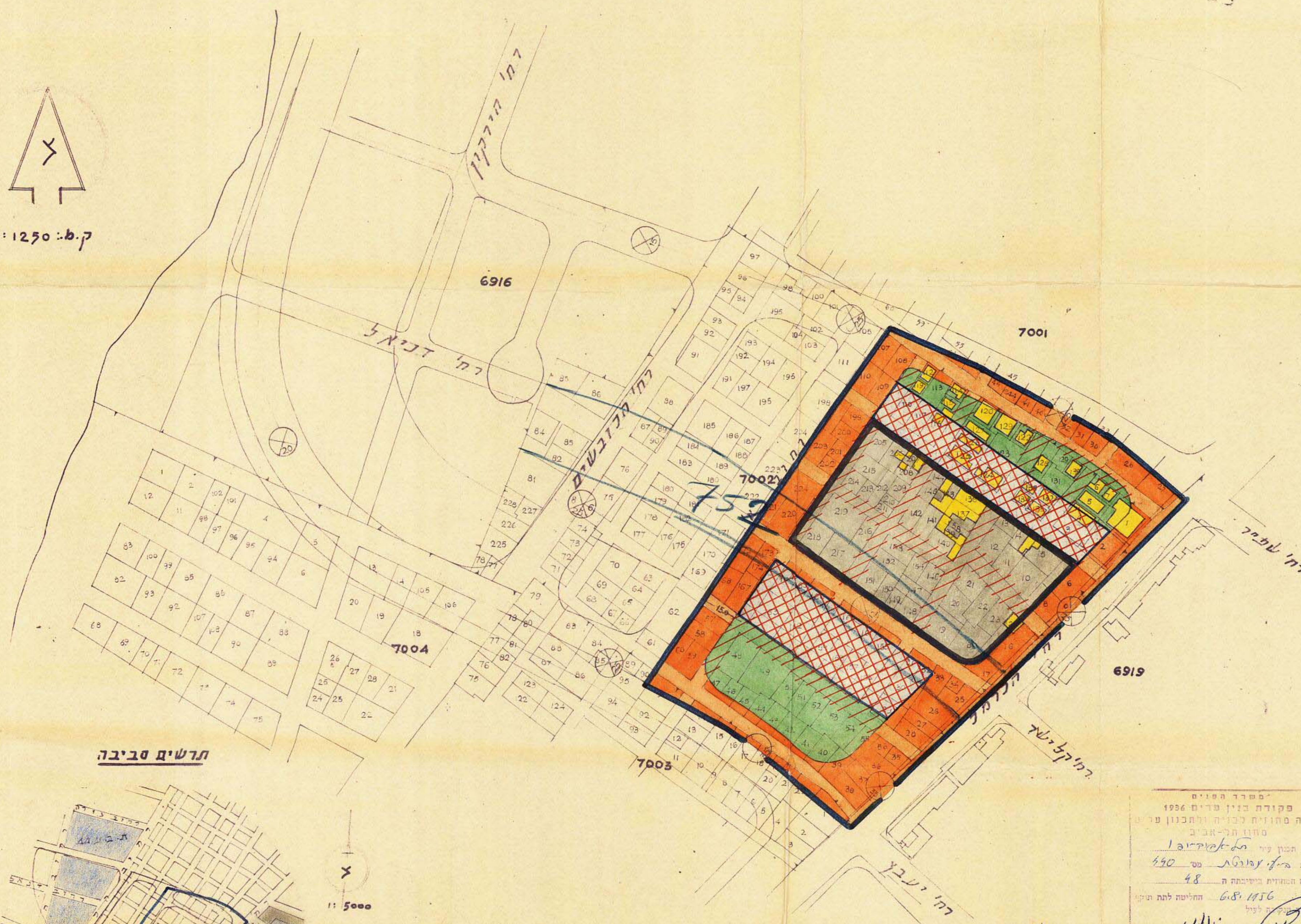



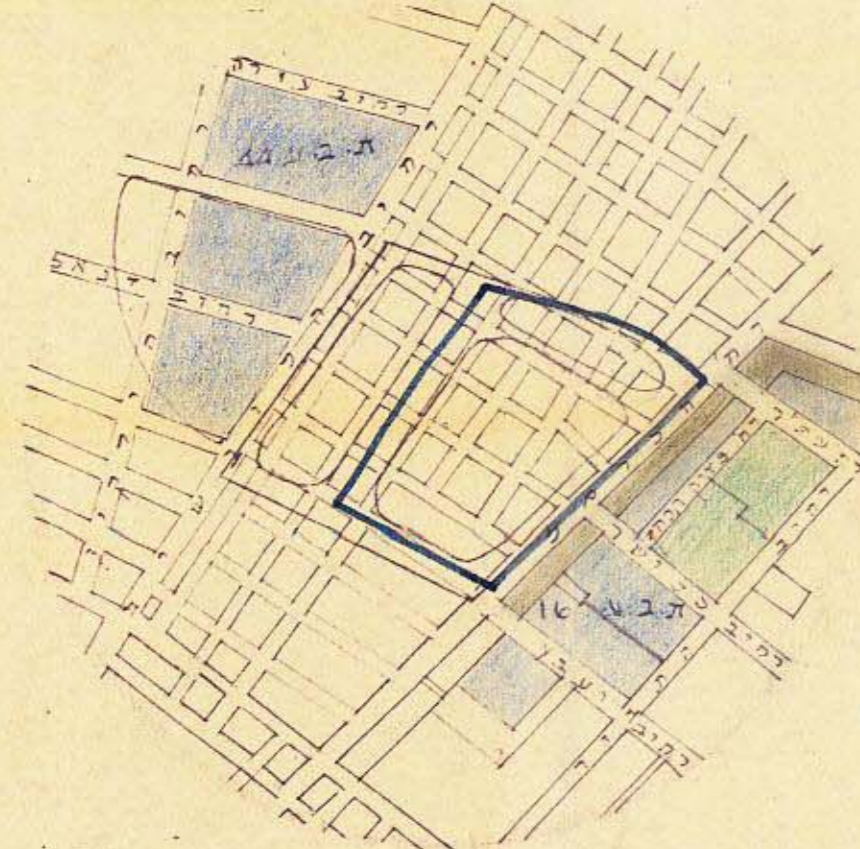
שטח תכנון עיר של תל-אביב-יפו
 תכנית מפורטת מס' 440
 תקון מס' 1 לשנת 1955 של ת.ג.ע. "א" יפו

מחוז: תל-אביב
 נפה: תל-אביב-יפו
 היוזם: עיריית תל-אביב-יפו
 המתכנן: " " " "
 גוש: חלק א-6919, 7000, 7002, 7007



- באורים:**
- גבול התכנית
 - גוש
 - חלקה
 - אזור מסחרי מיוחד
 - דרכים מוצעות
 - לבואל
 - קילות
 - מגרש צבורי פתוח
 - חניה
 - אזור מגורים
 - מספר דרך
 - קו בנין בהזית מגרש
 - רוחב דרך
 - מגרש קניון
 - בנינים להריסה

תרשים סביבה



ת.ג.ע. 31/55
 מס' 440

מסדר הפנים
 פקודה בנין ערים 1936
 ועדה מחוזית לבניה ותכנון ערים
 מחוז תל-אביב
 מרחב תכנון ערים: תל-אביב-יפו
 תכנית: ב.ת.ע.מ. מס' 440
 היקף תכנון עיר: תל-אביב-יפו
 חלקת התכנון: מס' 440
 תוכנית המועצה: תוכנית ת.ג.ע. מס' 48
 תאריך: 6.8.1956
 החליטה לתת תוקף לתוכנית לעיל
 י.נ.ו.

מסדר הפנים
 פקודה בנין ערים 1936
 ועדה מחוזית לבניה ותכנון ערים
 מחוז תל-אביב
 מרחב תכנון ערים: תל-אביב-יפו
 תכנית: ב.ת.ע.מ. מס' 440
 היקף תכנון עיר: תל-אביב-יפו
 חלקת התכנון: מס' 440
 תוכנית המועצה: תוכנית ת.ג.ע. מס' 48
 תאריך: 5.12.1955
 החליטה להסדיר את תוכנית הקובץ לעיל
 י.נ.ו.

הועדה המקומית לבנין ובנין ערים תל-אביב-יפו

שם התכנית: ת.ג.ע.מ. מס' 440
 ותאורה בשיבה מס' 56-37 פרמילי מס' 292 החלטה מס' 9838

ת.ג.ע.מ. מס' 440
 י.נ.ו.

שם התכנית: ת.ג.ע.מ. מס' 440			
מס' סדרה: ב.ע. 31/55 קנה פדיון: 1:1250			
חשיב:	מדה:	תכנון:	שרטוט:
מנהל מח' משנה:	מנהל מח' תכנון:	מנהל מח' תכנון:	מנהל מח' תכנון:
תאריך:	25-9-56	תאריך:	25-9-56