

תסריט מס' ב.ע. 39/56

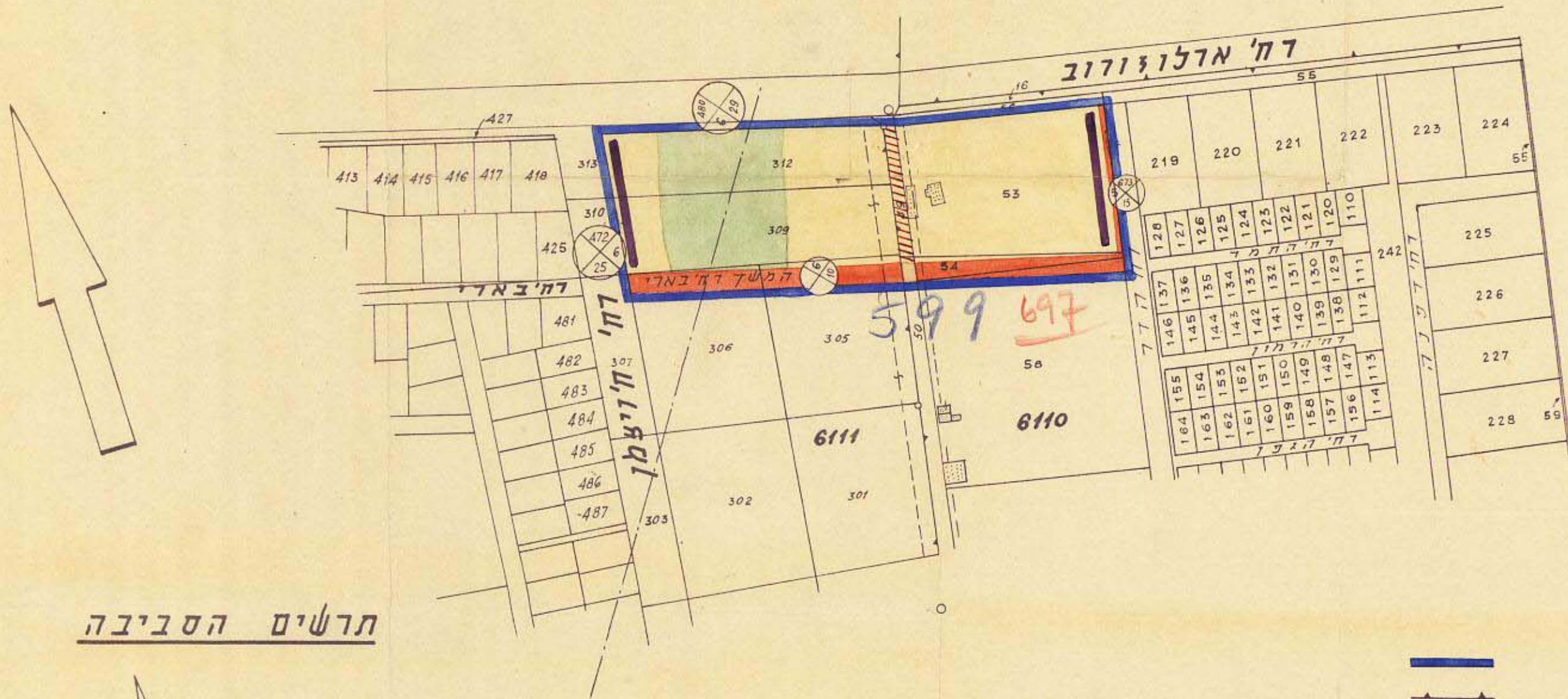
שטח תכנון עיר של תל אביב-יפו

# תכנית מכורפת מס' 481

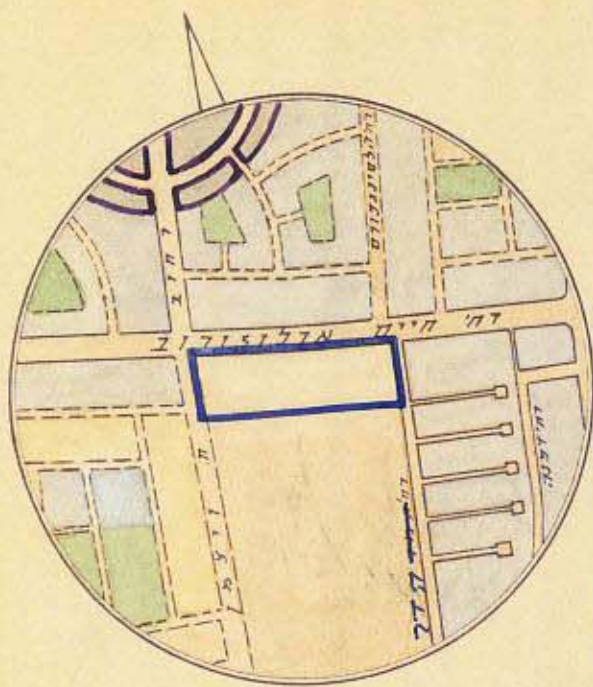
תקון מס' לשנת 1956 של ת.ב.ע. "ג" ת-א

1 : 2500

מחוז : תל אביב  
 נפה : תל אביב  
 עיר : תל אביב-יפו  
 גושים : 6110 ; 6111  
 חלקות : 312, 309, 306, 305, 49, 50, 54, 53, 59  
 היוזם : עיריית תל אביב-יפו  
 המתכנן : עיריית תל אביב-יפו

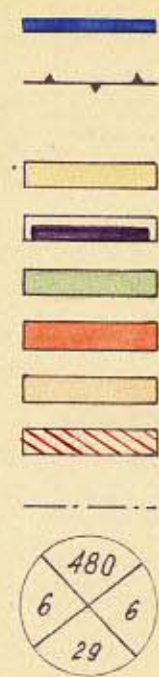


תרשים הסביבה



1 : 10.000

## מקרא



- גבול התכנית
- גבול הגוש
- גבול חלקה
- אזור מגורים 3
- חזית מסחרית
- מגרש ציבורי פתוח
- דרך מוצעת
- דרך קיימת
- דרך לבטול
- קו חשמל
- מספר הדרך
- קוי בנייה בחזית המגרש
- דוחב הדרך

הוועדה המסוימת לבנין ובנין ערים  
 תל-אביב-יפו

שם התכנית: תכנית מכורפת מס' 481  
 נתמשרה בשנת 1956/11/20 החלטה מס' 1611

תאריך: 19.11.56

מ"מ תל-אביב-יפו  
 מחלקת התכנון והתמורה  
 שם התכנית: תכנית מכורפת מס' 481  
 מס' שטח: ב.ע. 39/56 קנה מידה: 1:2500

תאריך: 15/11/56

משרד הפנים  
 פקודת בנין ערים 1936  
 ועדה מסוימת לבנייה ולתכנון ערים  
 מחוז תל-אביב

מרחב תכנון ערים: תל-אביב-יפו  
 תכנית: ב.א. ארלוזורוב מס' 481  
 חזית המגרש: 42  
 תאריך: 22.3.1956

תאריך: 2.7.1956

י. רייפמן