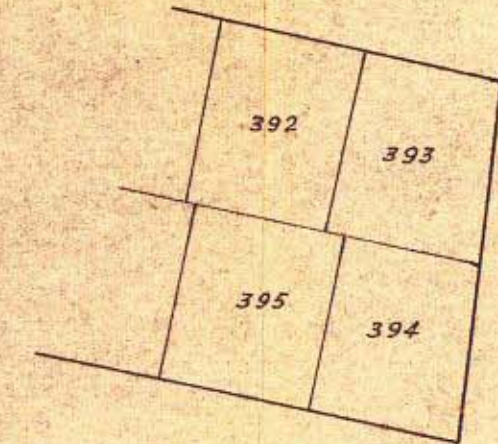


שטח תכנון עיר של תל-אביב - יפו

תכנית מס' 509

תקון מס' 2 לשנת 1957 של ת.ב.ע. מפורטת "A" חלק אמצעי של אדמות
מזרח תל-אביב תקון 1943

מחוז : תל-אביב
נפה : יפו
גוש : 6213
חלקות : 304, 305
המתכנן : ד. דסקל - ד. גולדמן
היוזם : ציורין - מנדלסברג



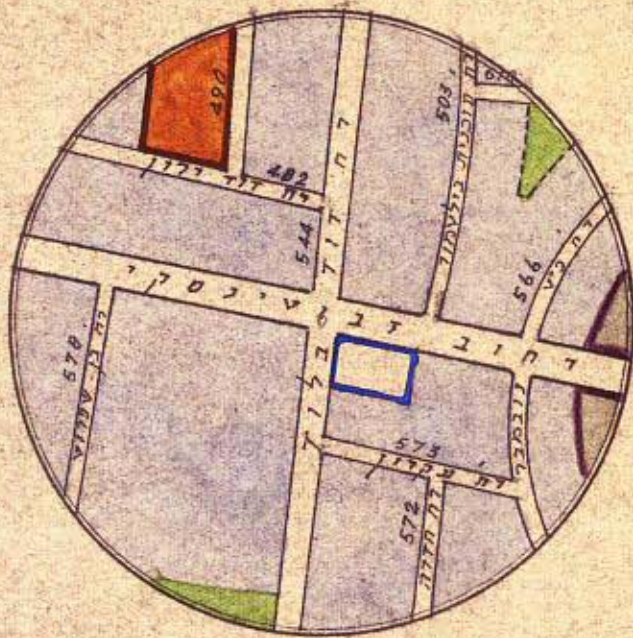
מסדר הפנים
פקודת בנין פנים 1936
ועדה מחוזית לבנין ולתכנון ערים
סחור תל-אביב

מרחב תכנון עיר : תל-אביב-יפו
תכנית : "א" ארסור מס' 509
תאריך התקנת התוכנית : 4.10.1957
מס' : 63
תאריך תחילת תח' : 4.10.1957
לחתימת התקנה : י. נגה
מס' : 45
יושב ראש הוועדה : יוסב רשט תוצרת

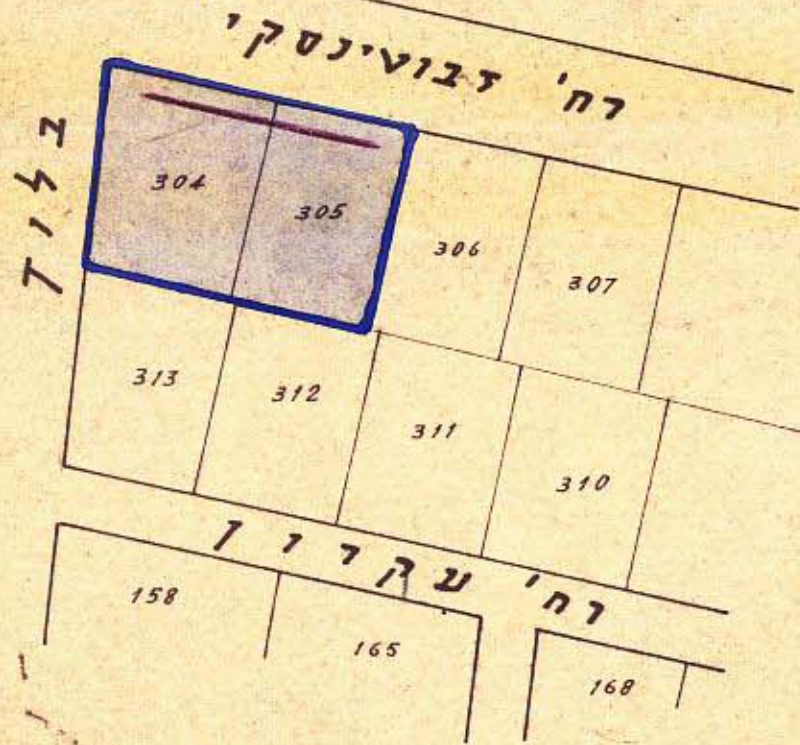
מסדר הפנים
פקודת בנין פנים 1936
ועדה מחוזית לבנין ולתכנון ערים
סחור תל-אביב

מרחב תכנון עיר : תל-אביב-יפו
תכנית : "א" ארסור מס' 509
תאריך התקנת התוכנית : 4.2.1957
מס' : 55
תאריך תחילת תח' : 4.2.1957
לחתימת התקנה : י. נגה
מס' : 45
יושב ראש הוועדה : יוסב רשט תוצרת

תושבים הסביבה
ק.מ. 1:5000



427



מקרא

- גבול התכנית
- חזית מסחרית
- איזור דירות

הוועדה המחוזית לבנין ולתכנון ערים
תל-אביב-יפו

שם התוכנית : ארסור מס' 509
מס' : 3229
תאריך : 11-11-57
תאריך תחילת תח' : 11-11-57
לחתימת התקנה : י. נגה
מס' : 45
יושב ראש הוועדה : יוסב רשט תוצרת