

מאלף רות

שטח תכנון עיר של תל-אביב-יפו

# תכנית מפורטת מס' 511

תקון מס' לשנת 1957 של ת.ב.ע. מפורטת .A.  
חלק אמצעי של אדמות מזרח ת"א, תקון 1943

מחוז: תל-אביב

נפה: " "

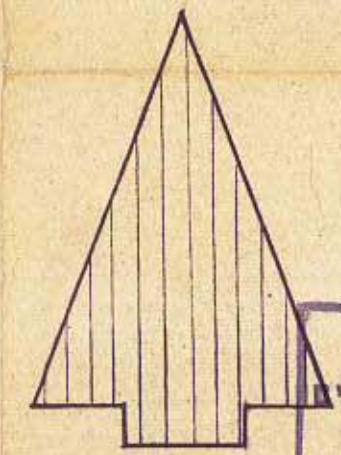
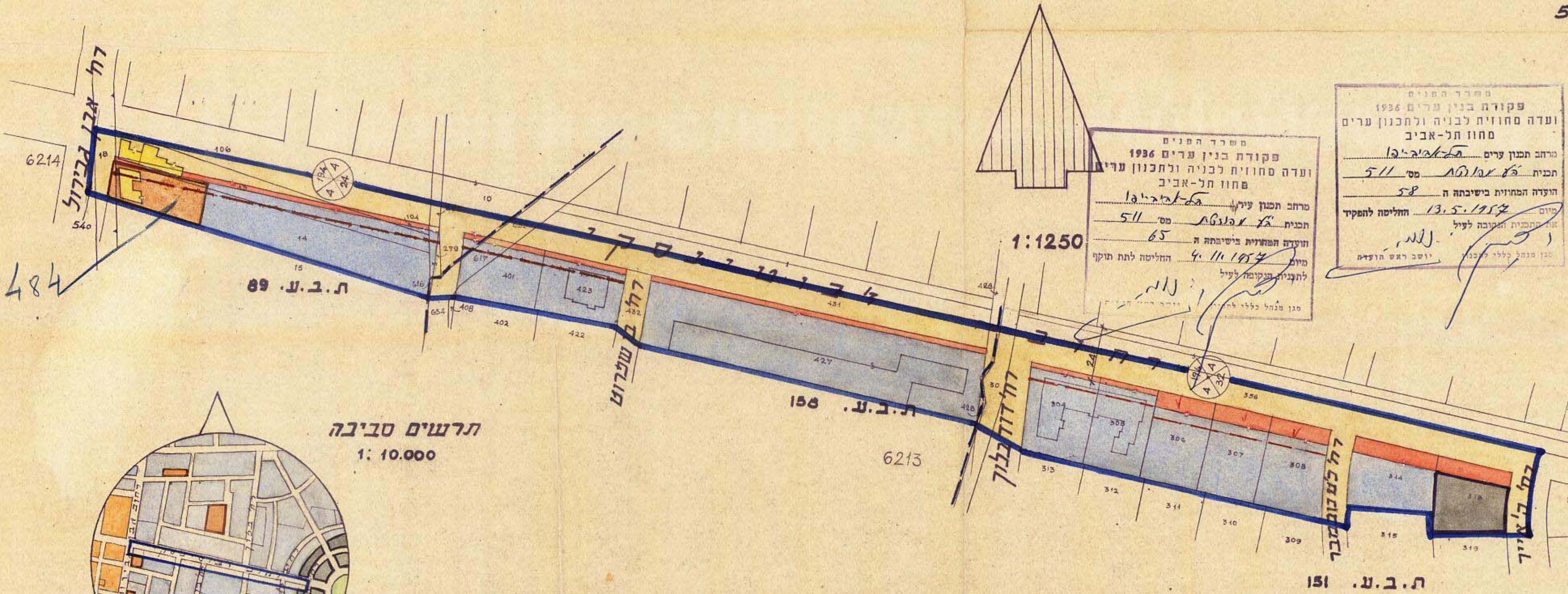
עיר: תל-אביב-יפו

גוש: 6213 חלקות: 13, 14, 104, 279, 304, 305, 306, 307, 308, 314  
318, 401, 423, 617, 618  
וחלק נו-10, 30, 106, 280, 356  
גוש 6214 חלק מחלקה 18, 540

היודם: עיריית תל-אביב-יפו

המתכנן: " " " "

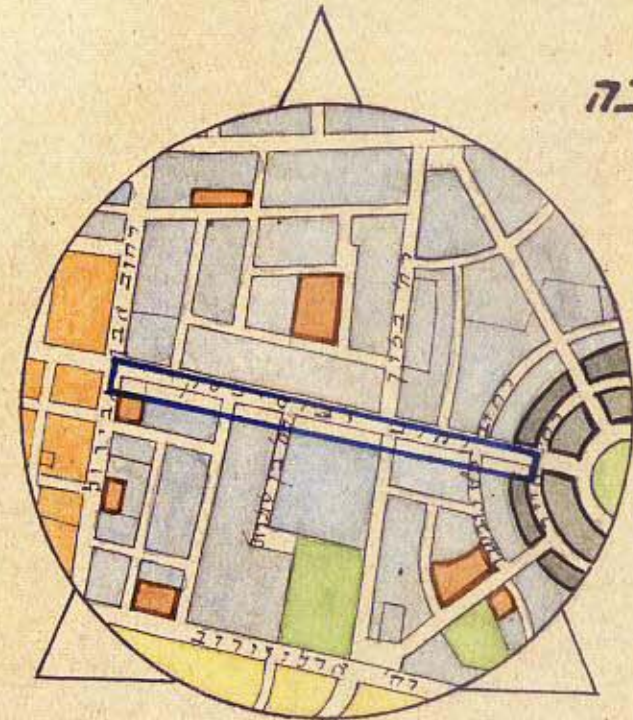
תסריט מס' ב.ע. 203/57



1:1250

משרד הפנים
פקודה בנין ערים 1936
ועדה מחוזית לבניה ולתכנון ערים
מחוז תל-אביב
מרחב תכנון ערים: תל-אביב
תכנית מס' 511
הועדה המחוזית בישיבתה ה-58
מועצה המחוזית לעיל
תאריך החליטה להפקיד: 13.5.1957
תאריך החליטה לתת תוקף לתכנית המקומה לעיל: 4.11.1957
מנכ"ל כללי: [Signature]

משרד הפנים
פקודה בנין ערים 1936
ועדה מחוזית לבניה ולתכנון ערים
מחוז תל-אביב
מרחב תכנון עיר: תל-אביב
תכנית מס' 511
הועדה המחוזית בישיבתה ה-65
מועצה המחוזית לעיל
תאריך החליטה לתת תוקף לתכנית המקומה לעיל: 4.11.1957
מנכ"ל כללי: [Signature]



תרשים סביבה  
1: 10.000

- באורים: גבול התכנית
- גבול גוש
- גבול חלקה
- גבול תכנית מפורטת
- דדך קיימת
- דדך מוצעת והרחבה
- דדך לבטול
- מספר הרחוב
- קו בנין בחזית מהרש
- רוחב הרחוב
- קו בנין
- בנין להריסה
- אזור דירות II
- אזור מסמרי
- מהרש לבנין צבוי

ועדה המקומית לבנין ובנין ערים
ה"אביב-יפו
שם התכנית: תכנית מפורטת מס' 511
ומשורה בישיבה מס' 23.12.56 ו-158 ו-159
תאריך: 14.1.58

עיריית תל-אביב-יפו
מחלקת ההנדסה מה' משנה לבנין ערים
שם התכנית: תכנית מפורטת מס' 511
מס' פרוט' ב.ע. 203/57
מקום מדידה: 1:1250
חישב: [Signature]
מדידה: [Signature]
תאריך: 14.1.58
מנהל מח' משנה: [Signature]
תקן קדם נסיון ל: [Signature]
תקנים הוכנסו ביום: [Signature]