


מרחב תכנון מקומי תל-אביב-יפו
תשריט מצורף לתכנית מס' 1077
 שנוי מס' 1 לשנת 1966 של תכנית מפורטת מס' 540

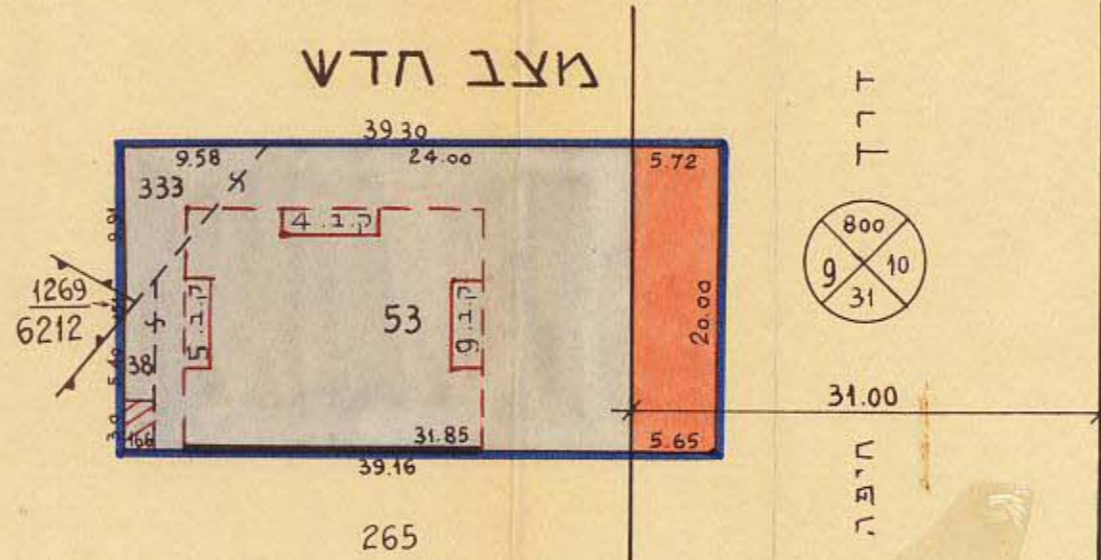
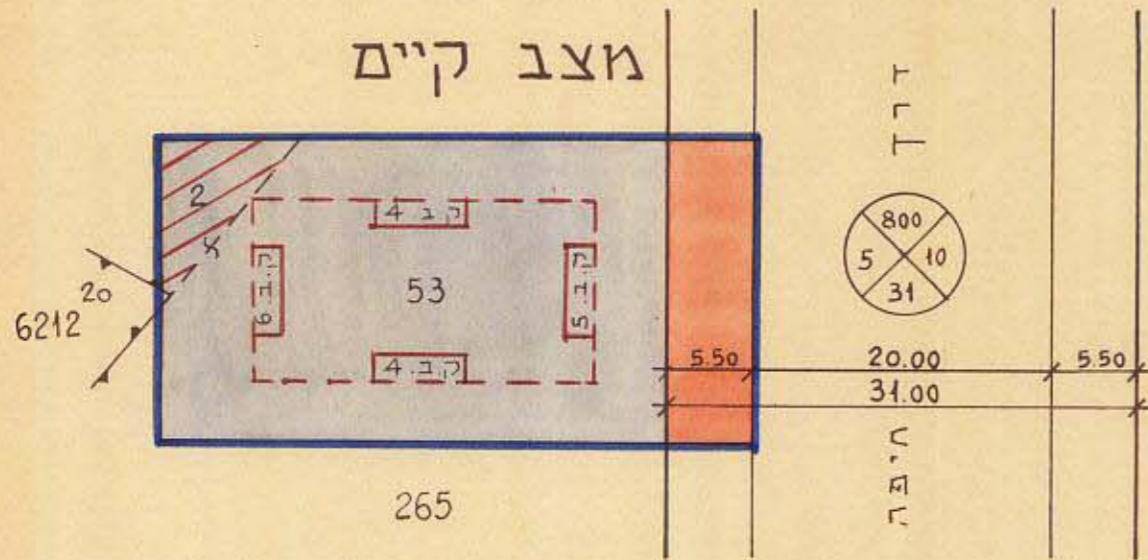


מחוז : תל-אביב
 נפה : תל-אביב
 עיר : תל-אביב-יפו
 גושים : 6106, 6212
 חלקות : 38 (חלק), 53, 333, 1269

בעל הקרקע : "בוסקב" חברה למפעלי בנין בע"מ והיוזם
 המתכנן : ד.רסקס-זגולדמן ארכיטקטים
 שטח התכנית : 784 מ"ר

מצב קיים

מצב חדש

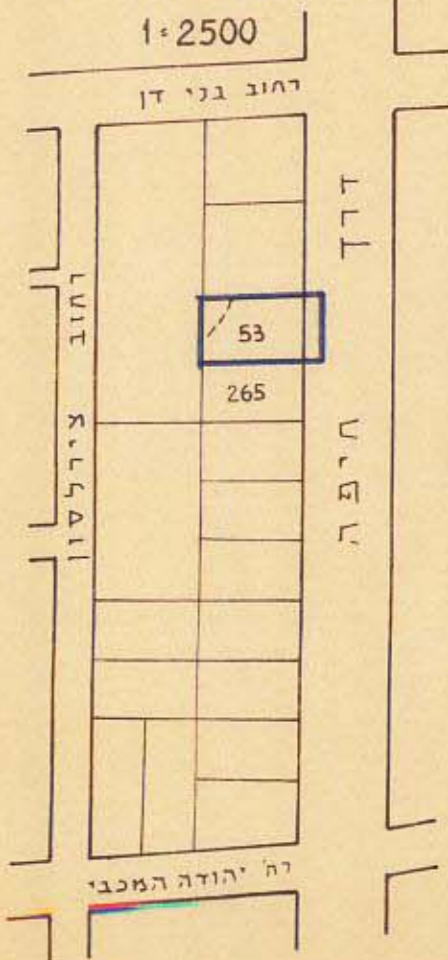


מקרא

- גבול התכנית
- גבול גוש
- גבול חלקה
- אזור מגורים II
- הרחבת דרך
- דרך או שביל לבטול
- קו בנין מגבול המגרש
- קיר מסותף

נאודע-ניחול ומידע מקרקעין ונכסים בע"מ
 אימות אישור
 אושרה לתוקף ע"י ועדה
 שם חתימה

תרשים הסביבה



לוח השטחים

מספר הצעה	מספר החלקה	מספר הגוש
16	38 (חלק)	6106
712	53	"
55	333	"
1	1269	6212
	סה"כ	784

מסדר הפנים
 חוק התכנון והבניה חשכ"ה-1965
 מחוז... תל-אביב
 מרחב תכנון מקומי... תל-אביב-יפו
 תכנית... 1077
 הועדה המוחדרת בשינוחה ה...
 מיום... 28.3.66
 החלטה להפקיד את התכנית הנוכחית לעיל.
 סגן מנהל כללי לתכנון יושב ראש הועדה

חתימת בעל הקרקע והיוזם: *ברסקב*

חתימת המתכנן: *ד.רסקס*
 מסדר מס' 1077
 ד.רסקס את ז. גולדמן
 ארכיטקטים
 תל-אביב, רח' לוחם 5
 טל: 227539

מסדר הפנים
 חוק התכנון והבניה חשכ"ה-1965
 מחוז... תל-אביב
 מרחב תכנון מקומי... תל-אביב-יפו
 תכנית... 1077
 הועדה המוחדרת בשינוחה ה...
 מיום... 14.11.66
 החלטה לתת תוקף לתכנית לעיל.
 סגן מנהל כללי לתכנון יושב ראש הועדה

הועדה המקומית לתכנון ולבניה תל-אביב-יפו
 שם התכנית: **תכנון מס' 1077**
 היכלות: לטמן תוקף (למשל רישום התכנון)
 תאריך: 11.9.66 נושקול: 52 החלטה: 3227
 יו"ר הועדה: *[Signature]*
 תאריך: 24.11.66