תשריט מס' א.ל./2

מרחב תכנון מקומי תל - אביב - יפו

תשריט מצורף לתכנית מס' 1091

שינוי מס' 1 לשנות 1966 של ת.ב.ע. מפורטת "A"
חלק אמצעי של אדמות מזרח תל-אביב (תקון 1943).

מחוז	תל אביב
נפה	תל אביב
עיר	תל אביב יפו
גוש	6217
חלקה	644
בעל הקרקע	בירבבוים. רח' ליליאן 3 תא: חברת תלקות 112 115 בגוש 6217 בע"מ
היוזם	השגרירות של הרפובליקה המערב גרמנית
המתכנן	אדריכל א. לוי
שטח התכנית	748 מ"ר

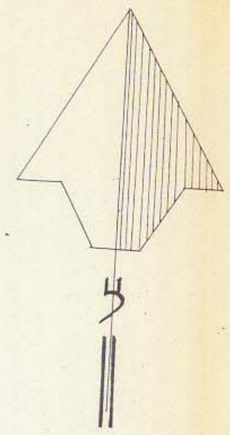

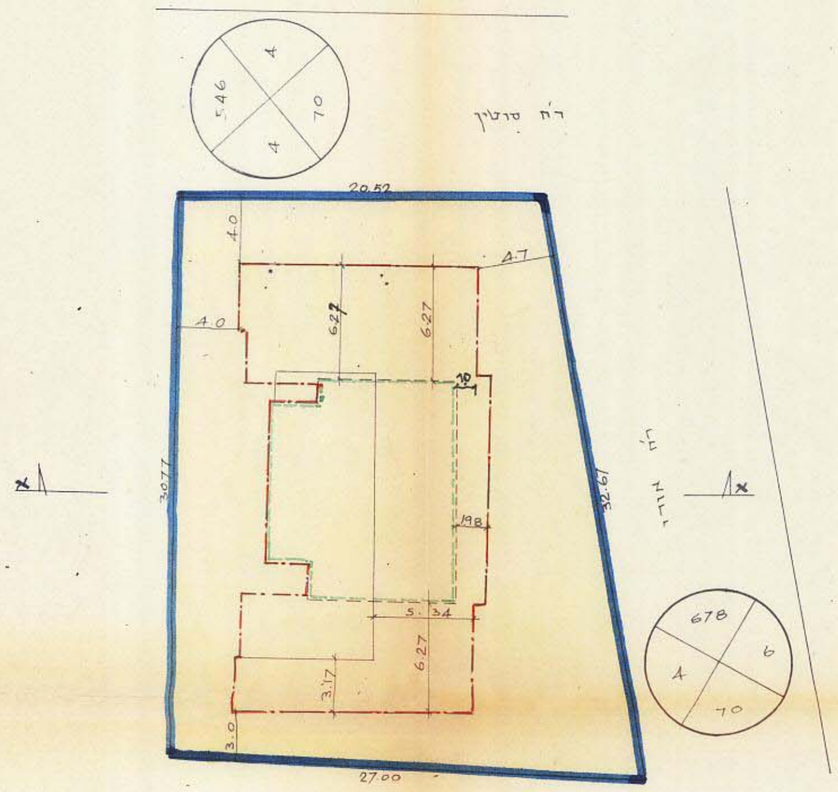

תרשים המגרש 1:250

מקרא

- גבול התכנית
- אזור דירות III
- אתור בנין (קומת קרקע)
- אתור בנין (קומה רגילה)
- אתור בנין (קומת גג)

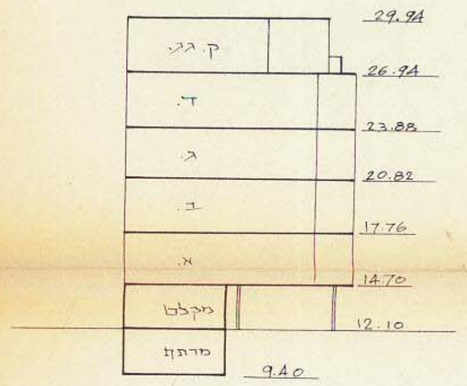

חתך א"א
1:250

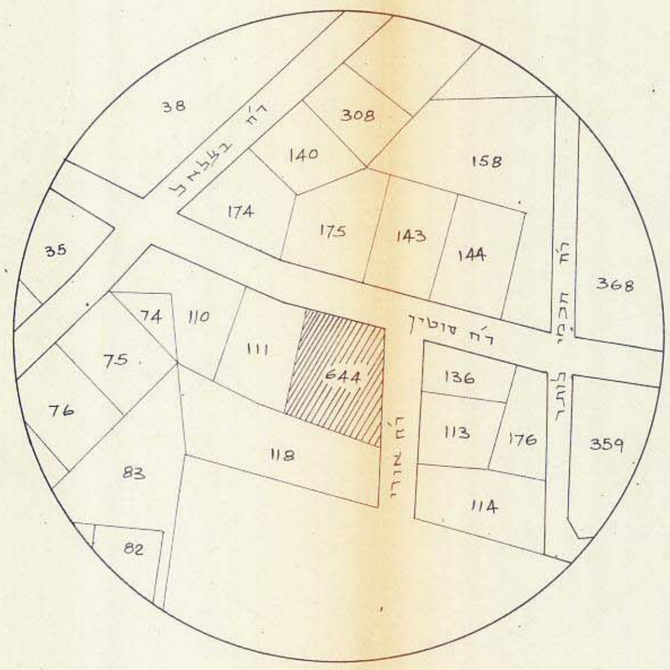

תרשים הסביבה
קנ"מ 1:1250

חתימת בעל הקרקע

חתימת היוזם

חתימת המתכנן

חברת תלקות 112 בע"מ
בגוש 6217 בע"מ

DER BUNDESREPUBLIK DEUTSCHLAND
LEGATIONSOR TEL AVIV

משרד הפנים
חוק התכנון והבניה תשכ"ה-1965
מחוז תל אביב
מרחב תכנון מקומי תל אביב-יפו
תכנית מפורטת מס' 1091
דיון המחוזית בישיבתה ה 5
ירום 13.6.66 החליטה להפקיד את התכנית הנ"ל לעיל.
יו"ר ועדה מחוזית לתכנון יושב ראש הועדה

משרד הפנים
חוק התכנון והבניה תשכ"ה-1965
מחוז תל אביב
מרחב תכנון מקומי תל אביב-יפו
תכנית מפורטת מס' 1091
דיון המחוזית בישיבתה ה 20
27.3.67 הוחלטה להמליץ לתת תוקף לתכנית הנ"ל לעיל.
יו"ר ועדה מחוזית לתכנון יושב ראש הועדה

הוגשה הודעה מתכנון ותכנית ה"מפורטת"
שם התכנית תכנית מס' 1091
הוחלטה לתת תוקף (לאחר דיון בהתנגדויות)
מס' 20 ישיבת מס' 27.3.67 מיום
26.5.68 תאריך

מאוחדת-ניהול ופיתוח מקרקעין ונכסים בע"מ
אימות אישור
אושרה לתוקף עפ"י ועדה
שם
חתימה

5/5/68