

מרחב תכנון מקומי של תל-אביב-יפו

תסריט לתכנית מס' 1093

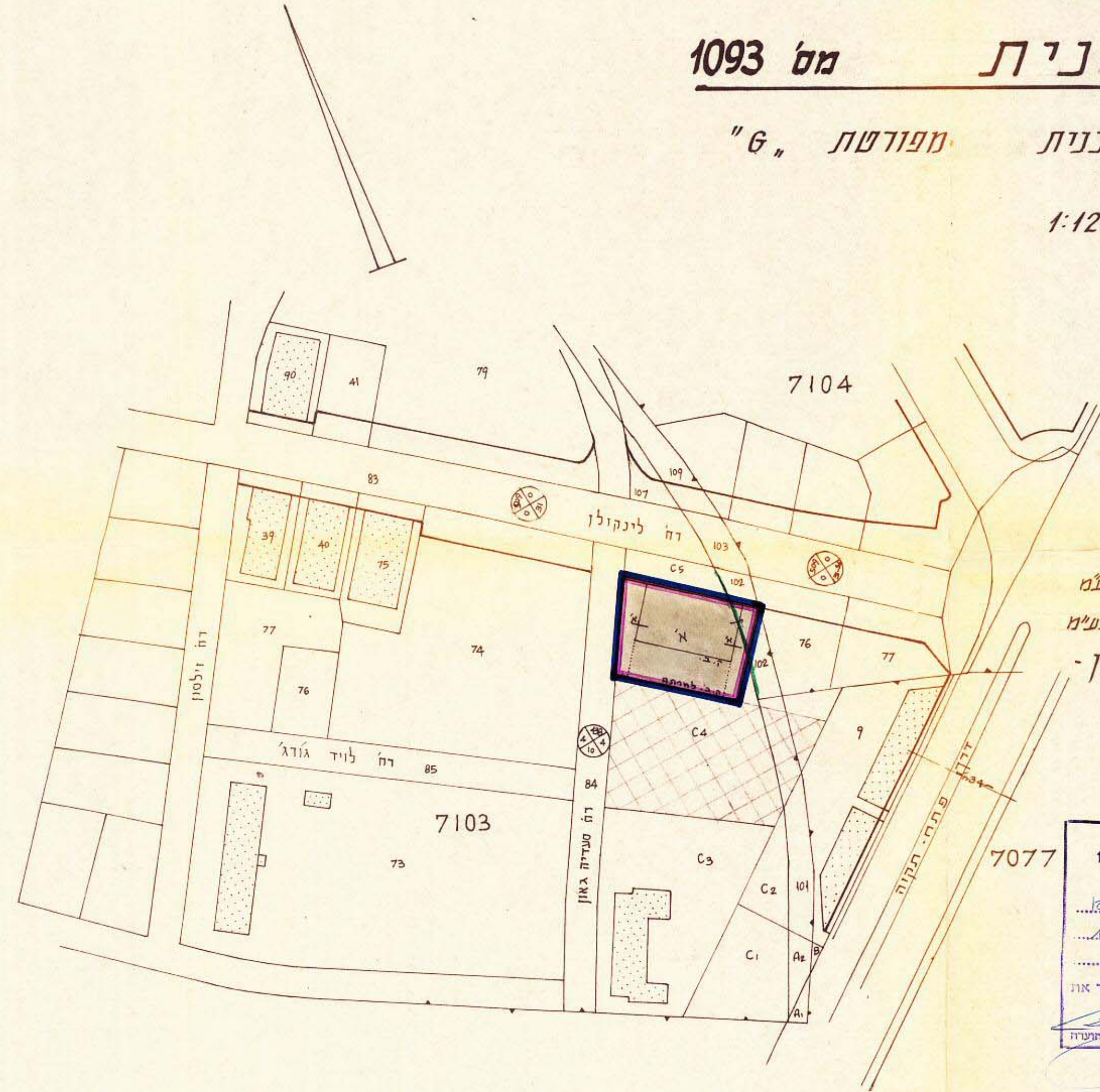
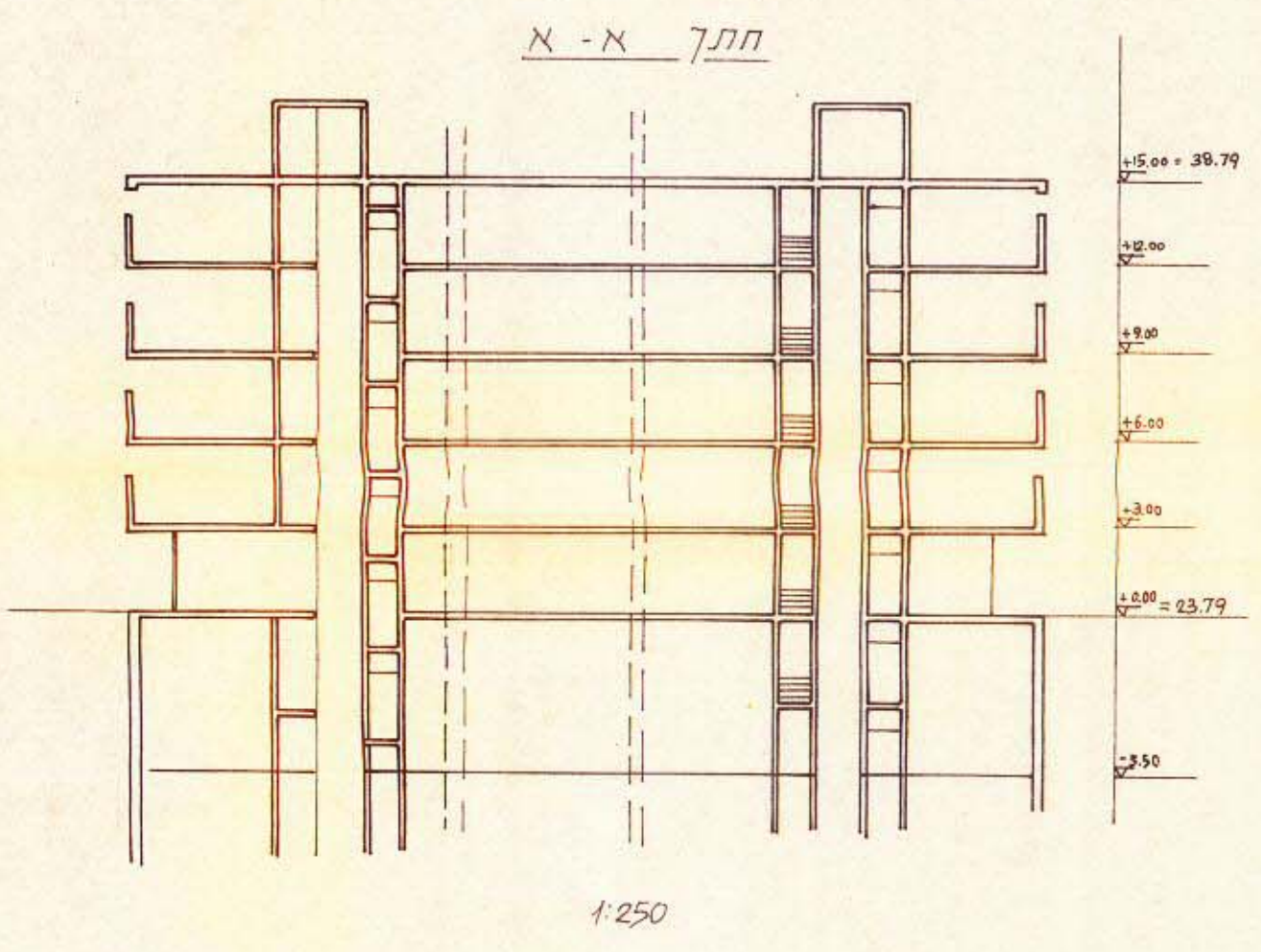
שנוי מס' 3 לשנת 1966 של תכנית מפורטת "6"

ק.מ. 1:1250

מחוז תל-אביב
 נפה תל-אביב יפו
 עיר תל-אביב יפו
 גוש 103 חלק מחלקות זד. 102.

בעל הקרקע חב' סטארדימונד (ישראל) בע"מ
 היוזם חב' סטארדימונד (ישראל) בע"מ
 המתכנן י.נ. אור, מ.הורמן, א.גבידצמן - מהנדסים ואדריכלים

שטח התכנית 1200 מ"ר



משרד הפנים
 חוק התכנון והבניה חש"ה-1965
 מחוז תל-אביב-יפו
 מרחב תכנון מקומי
 תכנית מס' 1093
 הועדה המחוזית בשיבתה ה-36
 מינוי 27.11.67
 החליטה לתת הוקף לתכנית המבטרת לעיל.
 יושב ראש הועדה

באורים:

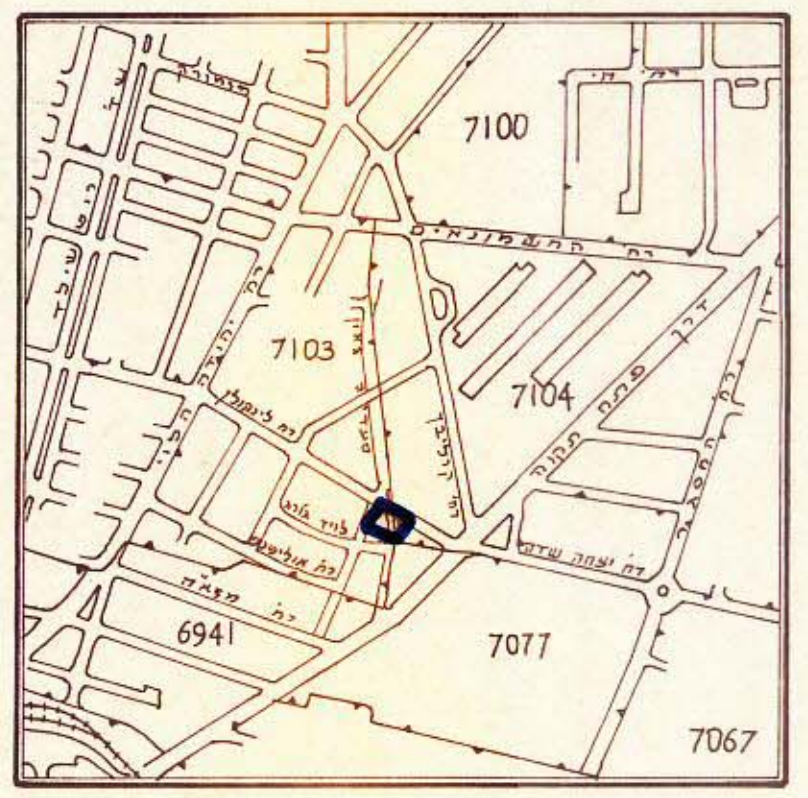
- גבול שטח התכנית
- אזור מסחרי - מגדש א' מרכז תעשיות הייחלומים.
- גבול חלקה קיימת

משרד הו
 חוק התכנון והבניה חש"ה-1965
 מחוז תל-אביב-יפו
 מרחב תכנון מקומי
 תכנית מס' 1093
 הועדה המחוזית בשיבתה ה-36
 מינוי 27.11.67
 החליטה לתת הוקף לתכנית המבטרת לעיל.
 יושב ראש הועדה



מ.הורמן - י.נ. אור - א.גבידצמן ושוח' בע"מ
 אדריכלים מהנדסים ובני ערים/רח' סטולנסקי 5 ת"א/פל. נושא-1093

תרשים הסביבה 1:10000



תכנית מס' 1093
 36 27.11.67
 28.1.68

1.9.68
 יושב ראש