


תשריט מס' ב.ע. 585/60

שטח תכנון עיר של תל-אביב-יפו

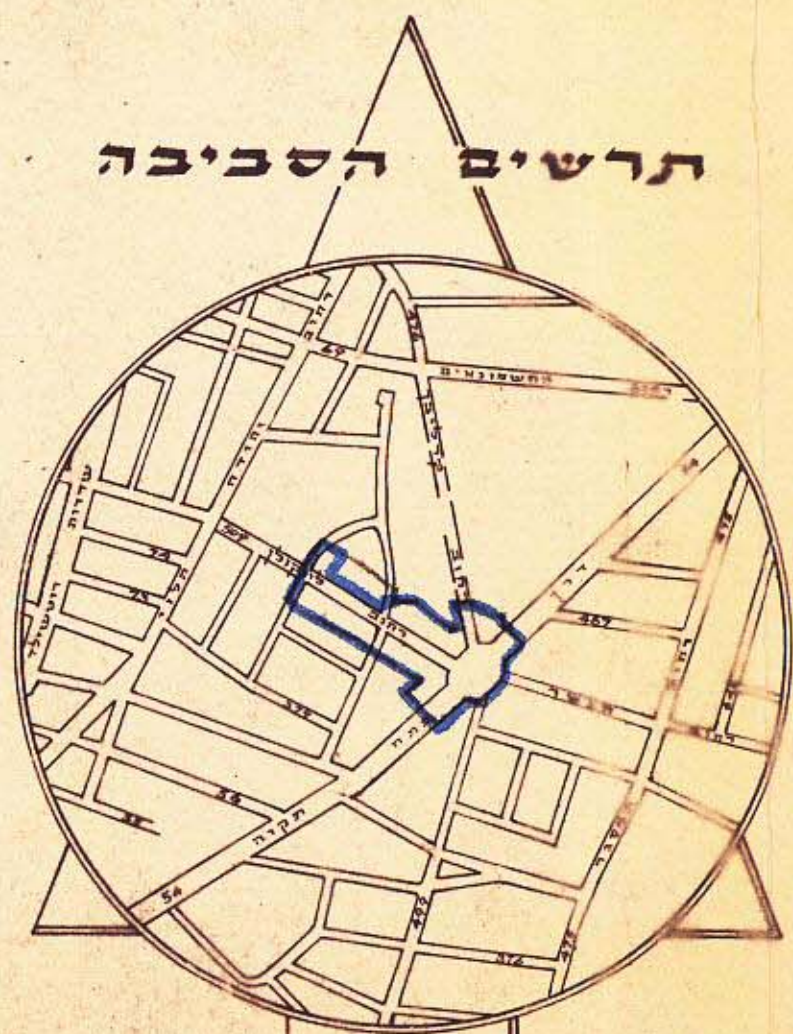
תכנית מס' 669

תקון מס' 4 לשנת 1960 של ת.ב.ע. מפורטת "G"

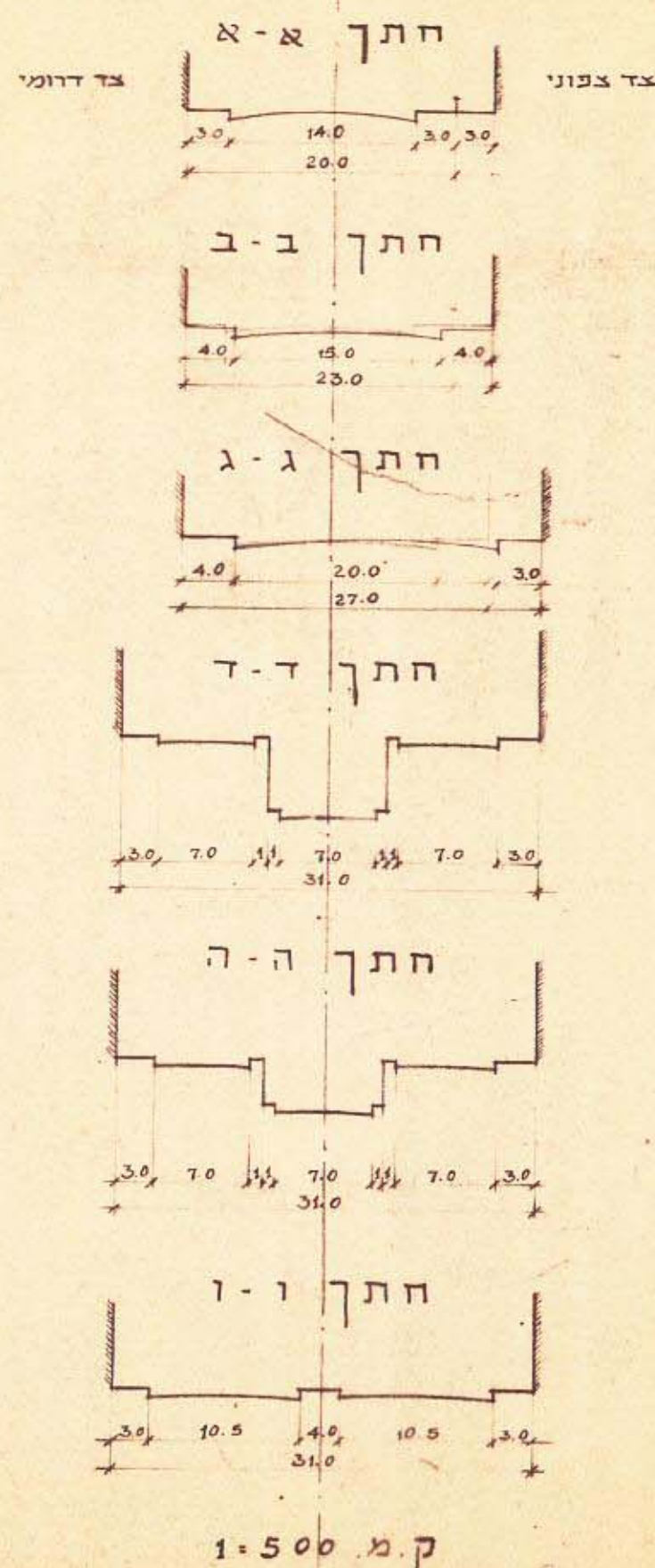
מחוז : תל-אביב
 נפה : תל-אביב-יפו
 עיר : תל-אביב-יפו
 המתכנן : עיריית תל-אביב-יפו
 היוזם : עיריית תל-אביב-יפו
 גושים : 7104, 7103, 7077
 חלקות בגוש : 7077 : 9, 8
 " : 7103 : 38, 39, 40, 41, 71, 74, 75, 79, 83, 91, 90
 " : 82, 84, 85, 101, 102, 103, 105, 109
 " : 7104 : 71, 77, 103, 113



1 = 1250



ק.מ. 1:10000



7077

מס' תכנון: 669
 מס' תשריט: 585/60
 מס' חלקה: 7103
 מס' גוש: 7077

תאריך: 12.12.63

מחוז: תל-אביב-יפו
 עיר: תל-אביב-יפו
 מתכנן: עיריית תל-אביב-יפו
 יוזם: עיריית תל-אביב-יפו

מס' תכנון: 669
 מס' תשריט: 585/60
 מס' חלקה: 7103
 מס' גוש: 7077

תאריך: 12.12.63

מחוז: תל-אביב-יפו
 עיר: תל-אביב-יפו
 מתכנן: עיריית תל-אביב-יפו
 יוזם: עיריית תל-אביב-יפו

באורים

- גבול התכנית
- גבול גוש
- גבול חלקה
- דרכים קיימות
- דרכים מוצעות
- מהלך הדרך
- קו בנין בחזית המגרש
- רוחב הדרך
- קו בנין בחזית המגרש
- אזור מסחרי
- מבנים להריסה
- דרך לבטול
- שטח שיבנה לפי תכנית בנינו מיוחדת
- שוק מיוחד/אזור מסחרי מיוחד

תכנית מס' 669
 ב.ע. 585/60
 1:1250

12.12.63

הועדה המקומית רכניה ותכנון עיר
 תל-אביב-יפו

תכנית מס' 669
 תשריט מס' 585/60
 חלקה מס' 7103
 גוש מס' 7077

12.12.63