

שטח תכנון עיר של תל אביב-יפו

תכנית מפורשת מס' 673

רצקון מס' 5 לשנת 1960 של ת.ב.ע. מפורשת "G"

ק.מ. 1:625

תכנית מס': א/9/60/239

מחוז : תל-אביב


נפה : תל-אביב-יפו

עיר : תל-אביב-יפו

היוזם : עיריית תל-אביב-יפו

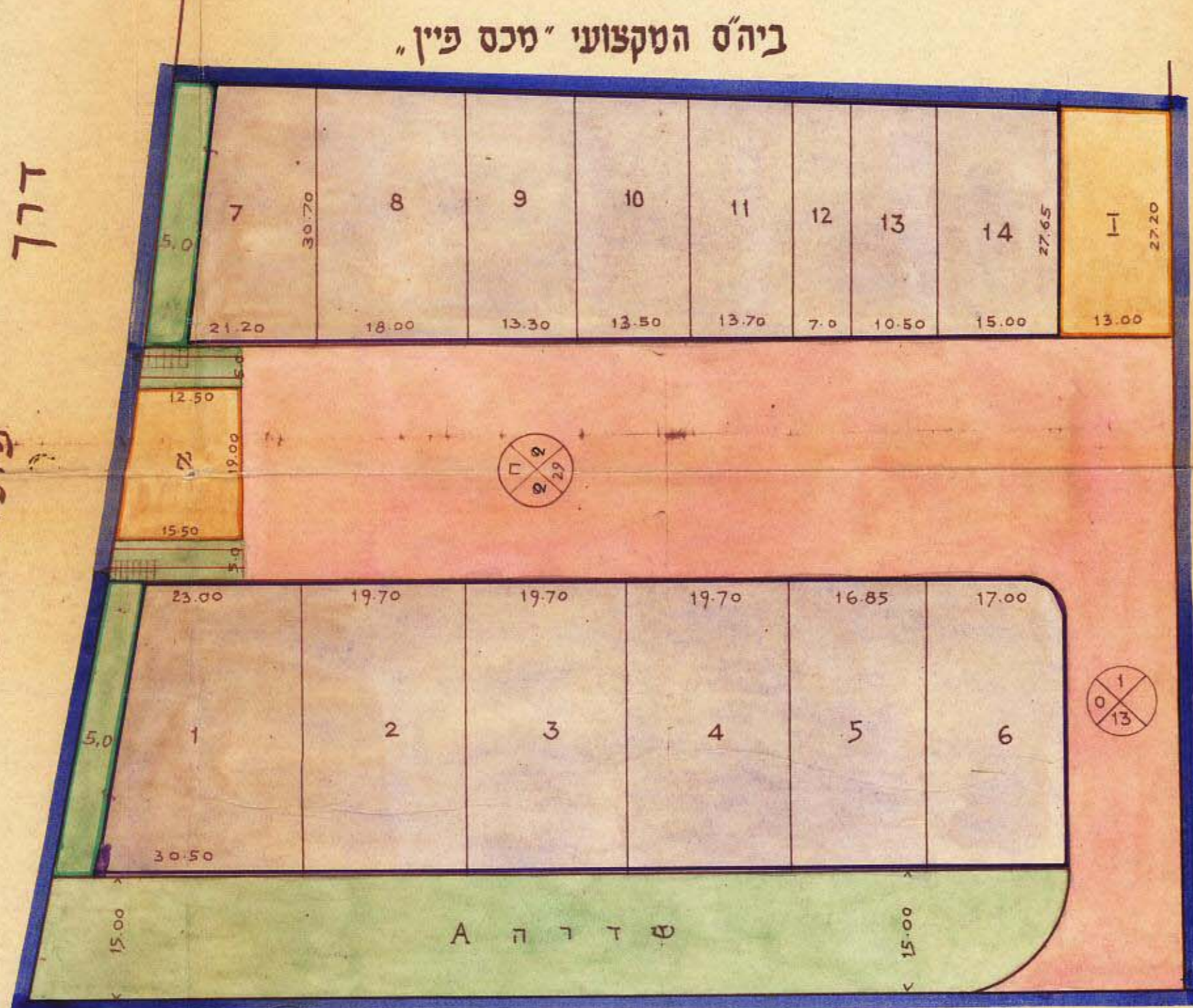
גוש : 7106

חלקה : 39



לוח השטחים

אזור	מספר ומקדש	שטח ב'מ"ר	ש"ה	%
מלאכה ומחסנים	1	940		
	2	690		
	3	690		
	4	695		
	5	595		
	6	595		
	7	595		
	8	540		
	9	400		
	10	400		
	11	400		
	12	200		
	13	300		
	14	400		
531	7,440			
מגר מיוחד	א	265		
א	350		4.4	6.15
שטח ציבורי פתוח	A	1820		13.0
רחובות וחניה				295
				4,137
ס"ה				1000
				14,012

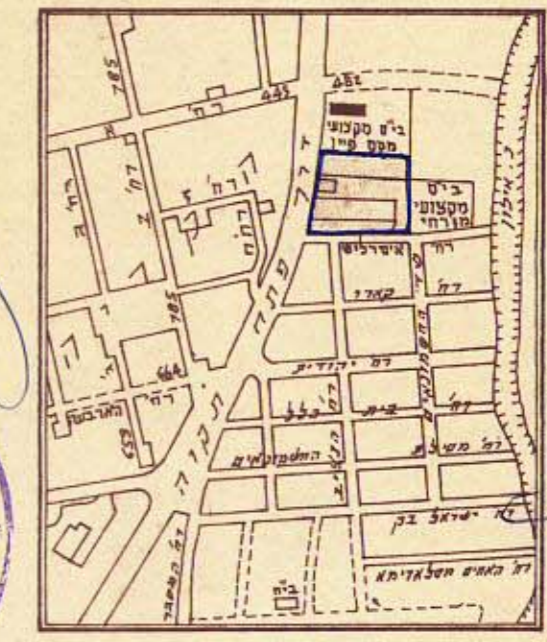


מקרא

- גבול התכנית
- אזור מלאכה והחסנה
- מגרש מיוחד
- שטח ציבורי פתוח
- דרכים חדשות וחניה
- שטח פרטי פתוח
- מספר הרחוב
- קו בנין בחזית
- דוחב הרחוב
- שילב למולטי דגל

השרד הפנים
פקודת בנין ערים 1956
ועדה מחוזית לבניה ולתכנון ערים
מחוז תל-אביב
מרחב הפון עיר - תל-אביב
תכנית מס' 673
תאריך: 11.7
החליטה להסדיר
תוכנית לבנין
ביום 22.3.62

השרד הפנים
פקודת בנין ערים 1956
ועדה מחוזית לבניה ולתכנון ערים
מחוז תל-אביב
מרחב הפון עיר - תל-אביב
תכנית מס' 673
תאריך: 12.9
החליטה להסדיר
תוכנית לבנין
ביום 22.3.62



הועדה המקומית לבנין ובנין ערים
תל-אביב-יפו
שם התכנית: תכנית מפורשת מס' 673
שטח: 8,560 מ"ר
תאריך: 22.3.62

תאריך: 22.3.62