מאושרת

תסריט מס' ב.ע/61/767

שטח תכנון עיר תל-אביב-יפו
תכנית מפורטת מס' 743
תקון מס' 4 לשנת 1961 של ת.ב.ע. מס' 60
תכנית פתוח שפת הים ת"א

ק.מ. 1:1250

מחוז: תל-אביב
נפה: תל-אביב-יפו
עיר: תל אביב יפו
היוזם: עירית ת"א-יפו
המתכנן: עירית ת"א-יפו

הלקות	גוש
699, 698, 1057, 901, 900, 8, 7/2, 7/1, 5-3	6902
5, 2	6966
ודרכים	

מקרא

גבול התכנית	━
גבול גוש	─
גבול חלקה	─
טילת וככר להולכי רגל	▭
דרך קימת	▭
דרך מוצעת	🟧
דרך לבטול	▨
מספר הדרך	⊗
קו בנין	⊗
רחב הדרך	⊗
חוף הים (פלאז'ה)	🟨
שטח צבורי פתוח	🟩
בריכת שחיה	▭
אזור בתי מלון	▭
בנינים להריסה	▭
קוקיר היצוני של קומת הקרקע	- - -

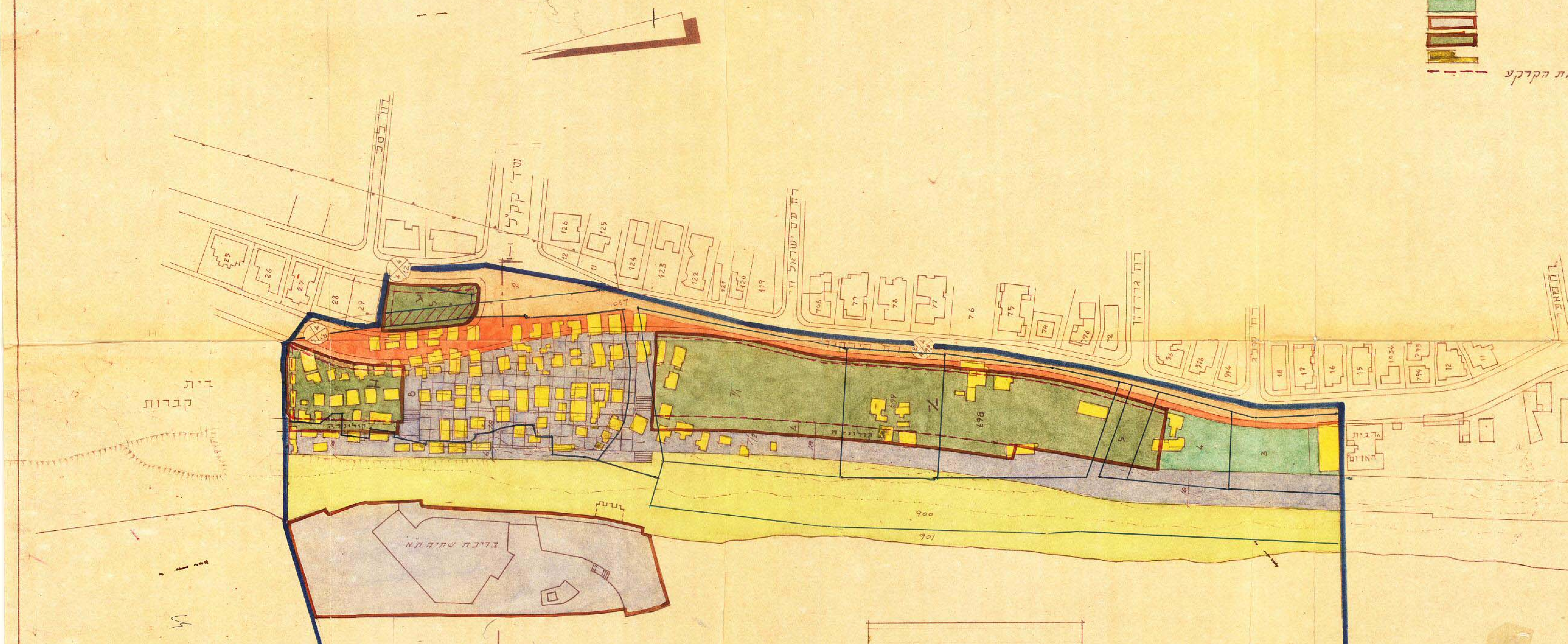
רח' בלפר
שד' קק"ל
רח' עם ישראל חי
רח' גורדון
בית קברות
קולונדה
בריכת שחיה ת"א
הבית האדום
1057
698
699
900
901
I
I

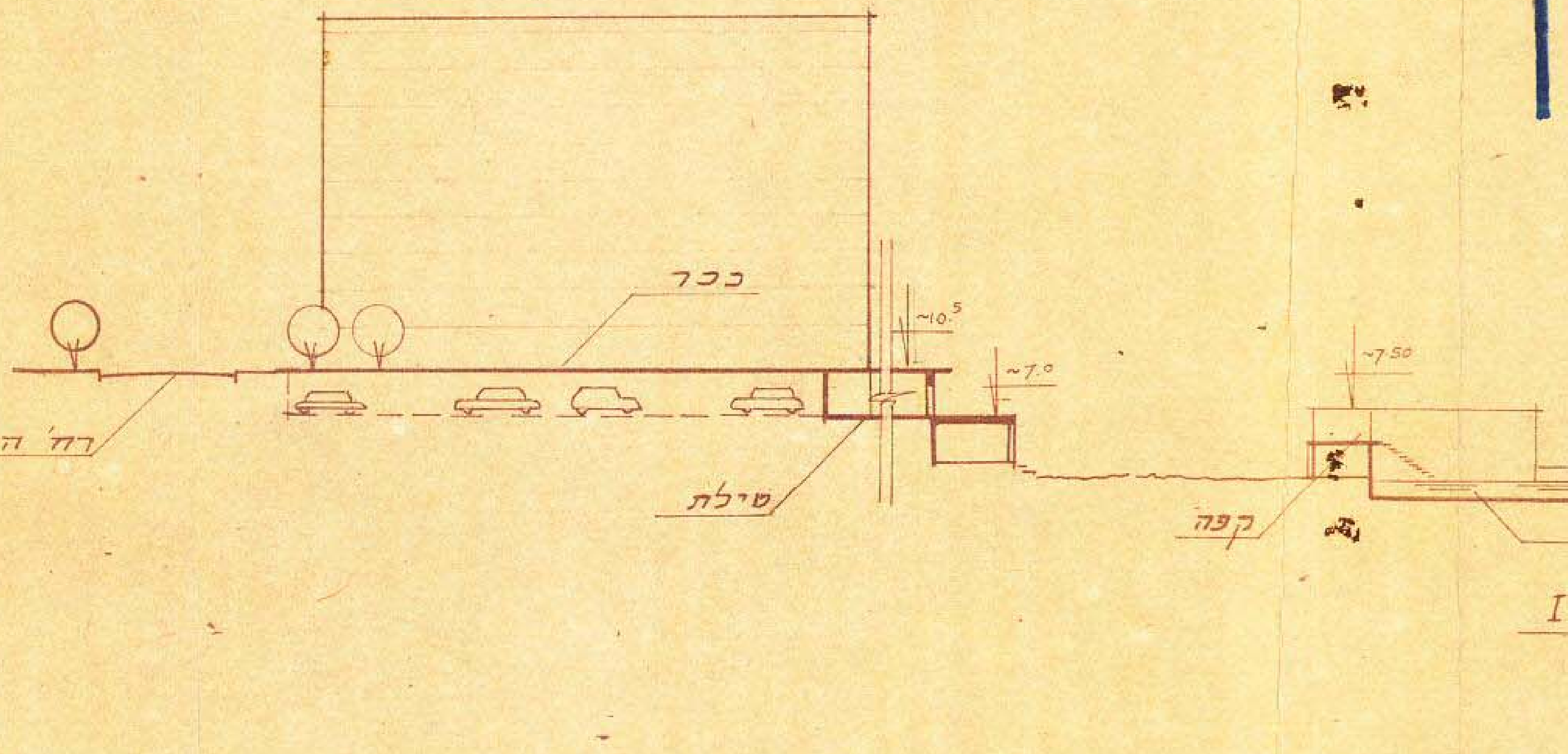
ככר
רח' הירקון
טילת
קפה
בריכת השחיה
~10.5
~7.0
~7.50
±0

חתך I-I

1:500

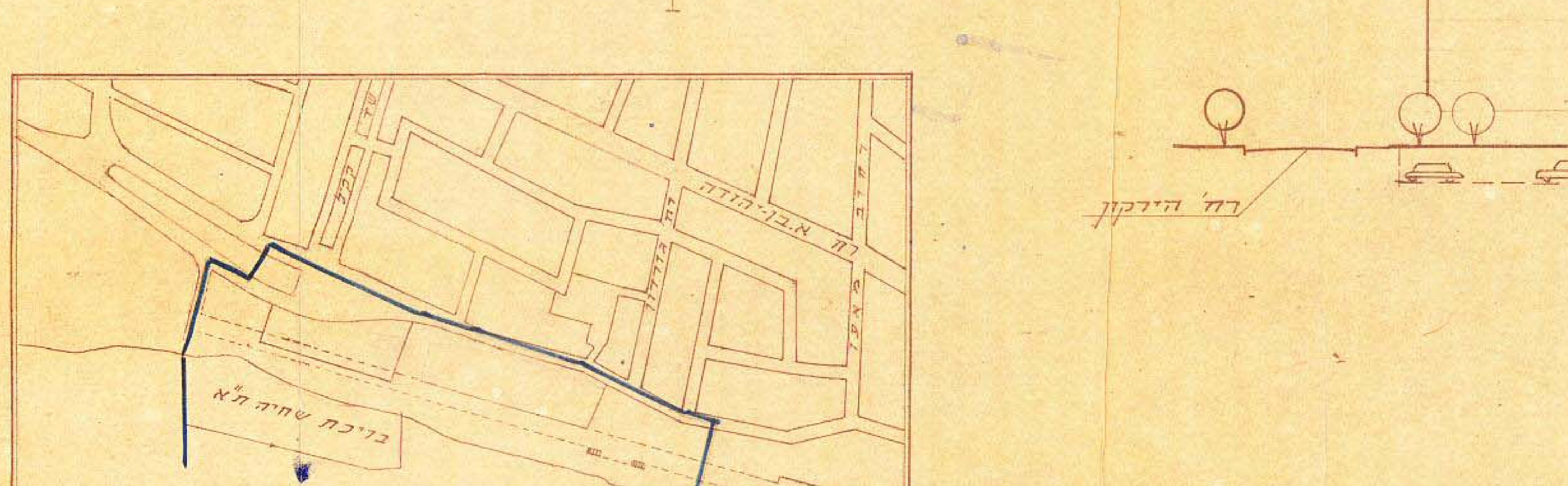
רח' א. בן-יהודה
שד' קק"ל
רח' גורדון
רח' פרישמן
בריכת שחיה ת"א

תרשים הסביבה

ק.מ. 1:5000

גאודע-ניהול ומידע מקרקעין ונכסים בע"מ
אימות אישור
אושרה לתוקף ע"י ועדה
שם
חתימה

פקודת בנין ערים 1936
ועדה מחוזית לבניה ולתכנון ערים
מחוז תל-אביב
מרחב תכנון ערים ת"א-יפו
תכנית מפורטת מס' 743
הועדה המחוזית בישיבתה ה 146
מיום 31.7.61 החליטה להפקיד
את התכנית המוצגת לעיל
סגן מנהל כללי לתכנון יושב ראש הועדה

פקודת בנין ערים 1936
ועדה מחוזית לבניה ולתכנון ערים
מחוז תל-אביב
מרחב תכנון עיר ת"א-יפו
תכנית מפורטת מס' 743
הועדה המחוזית בישיבתה ה 163
מיום 24.8.62 החליטה לתת תוקף
לתכנית המוצגת לעיל
סגן מנהל כללי לתכנון יושב ראש הועדה

הועדה המקומית לבנין ובנין ערים
תל-אביב-יפו

שם התכנית: תכנית מפורטת מס' 743
~~נתאשרה~~ המומלצה בישיבה מיום 28.5.61 פרוטוכל מס' 107 החלטה מס' 6113

חתימות:		
יו"ר הועדה	מהנדס העיר	מחלקה
תאריך: 26.9.62		

עירית תל-אביב-יפו
מחלקת ההנדסה / מח' משנה להכנון ולבנין ערים

שם התכנית: תכנית מפורטת מס' 743				
מס. סודרי: ב.ע./767/61		קנה-מידה: 1:1250		
חישב:	בדק:	תיכנן:	שירטט: ח.ב.	ביקר:
מנהל מח'		מהנדס העיר		תאריך: