

# שטח תכנון ע"ד של תל אביב-יפו

תדנית גפורסת ג'ס: 796 (שדוגת התקוה)  
 תקון ג'ס: 1 לשנת 1962 של ת.ב.ע. גפורסת Q-יפו  
 תדנית לשקום ע"ד התקוה

מחוז: תל אביב-יפו  
 נפה: \_\_\_\_\_  
 ע"ד: \_\_\_\_\_

המתנן: ג' אורבוך ז' ברון  
 היוצם: הולדה המקומים לבנין ובנין לרים תל-אביב-יפו  
 בעל הקרקע: חברת רסקובלם ואחרים.  
 גוש: 6980 חלק מחלקה 1  
 7069 חלקה 138  
 6979 חלק מחלקה 8

באזורים

- גבול התדנית
- גבול החלקה
- גבול מוטע של זחל אלון
- דרכים חדשות
- תעלת זקוק
- שטח שבורי-שתוח
- אזור מגורים שלב א'
- קו בנין
- רוחב הדרך

שלב א' חתימת האדריכל

ני עורצון יפן פרזן אלקין  
 קונסט 3 סגן  
 אורדינג

**הועדה המקומית נ"יה ולתכנון עיר תל-אביב-יפו**

שם התכנית: תכנית מנוחת מס' 796

היסלחה משיבת מיום 6.5.62 ש"ס כ"ב 170 החלטה מס' 10230  
 חוקנה ע"ד הועדה המחוזית בשיבות מיום 28.11.62 ו' 13.5.63  
 החלטה בישבה מיום 31.5.64 ש"ס 331 החלטה מס' 21340  
 חוקנה ע"ד הועדה המחוזית בשיבות מיום 23.11.64

י"ד הועדה

27.8.65

**פקודה ב"ד ערים 1936**

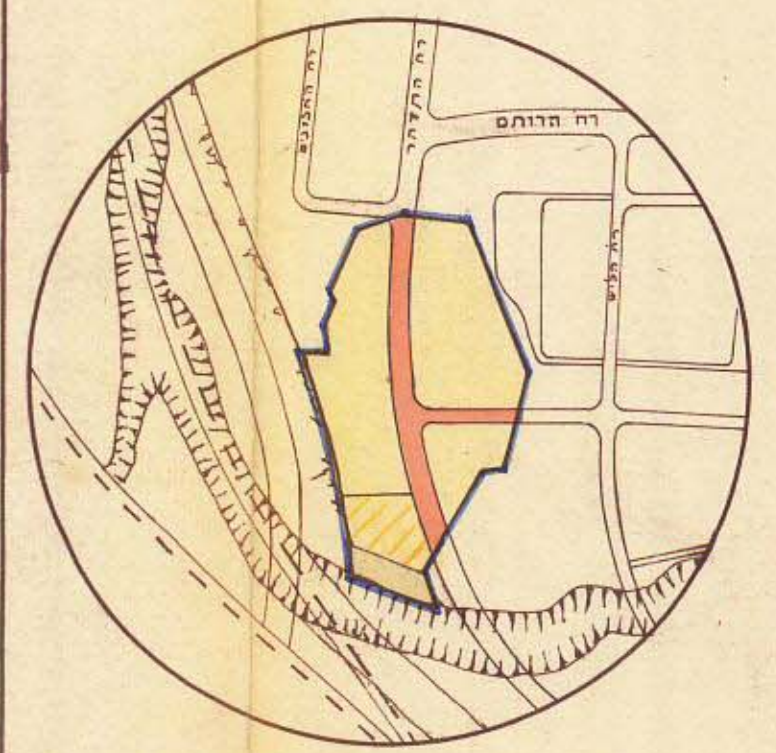
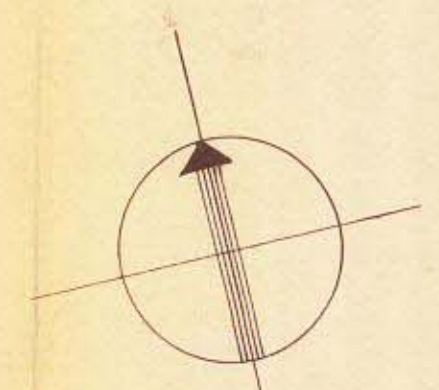
ועדה מחוזית לתכנון ערים  
 מחוז תל-אביב

מרחב תכנון עיר: תל-אביב  
 תחום תכנון: מס' 796  
 תעודת התכנון: 23.11.64  
 מיום: 13.5.63  
 לחתימת הנקובה לעיל

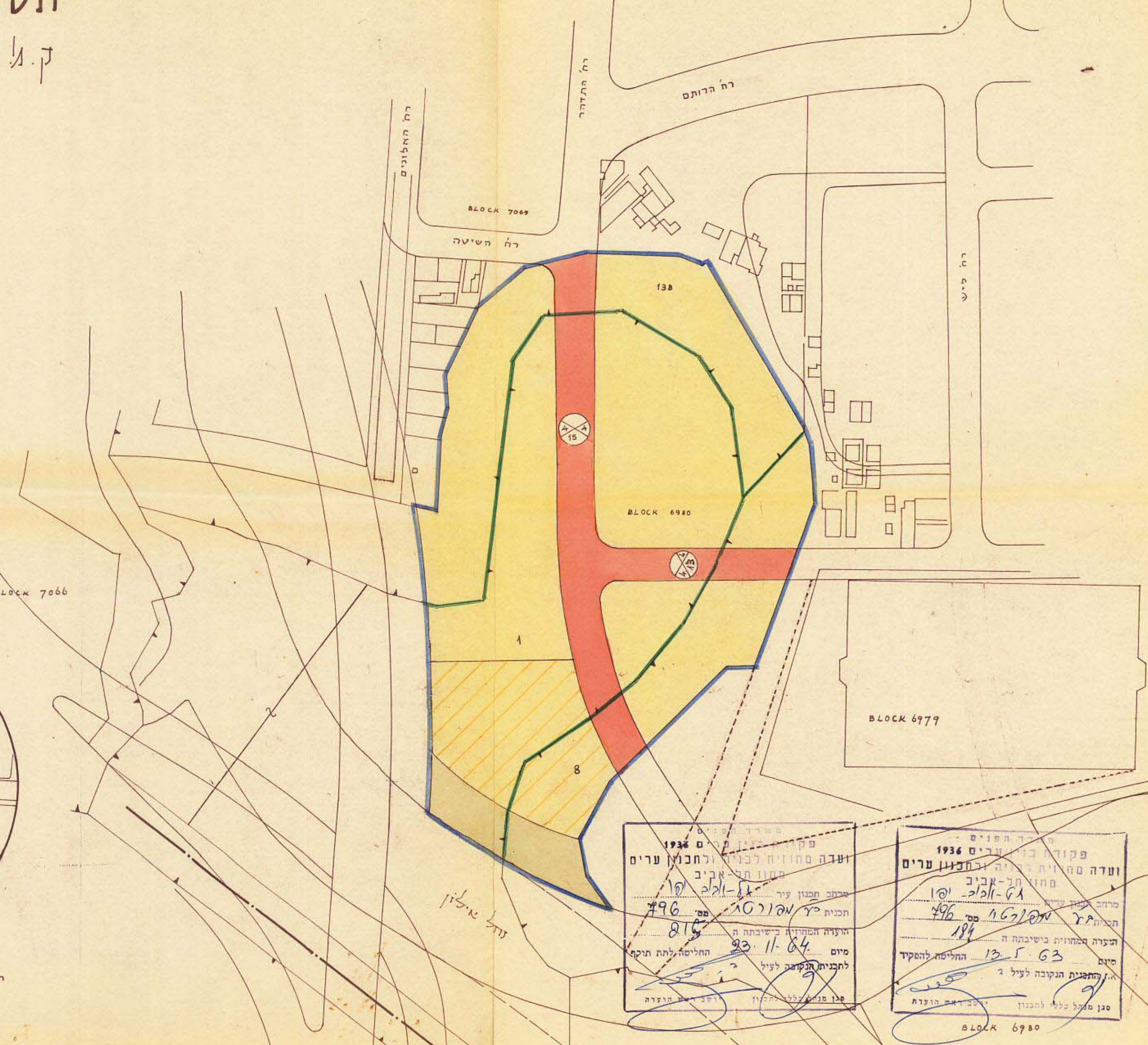
120 מטר על 120 מטר

## תכנית ג'ס: 600

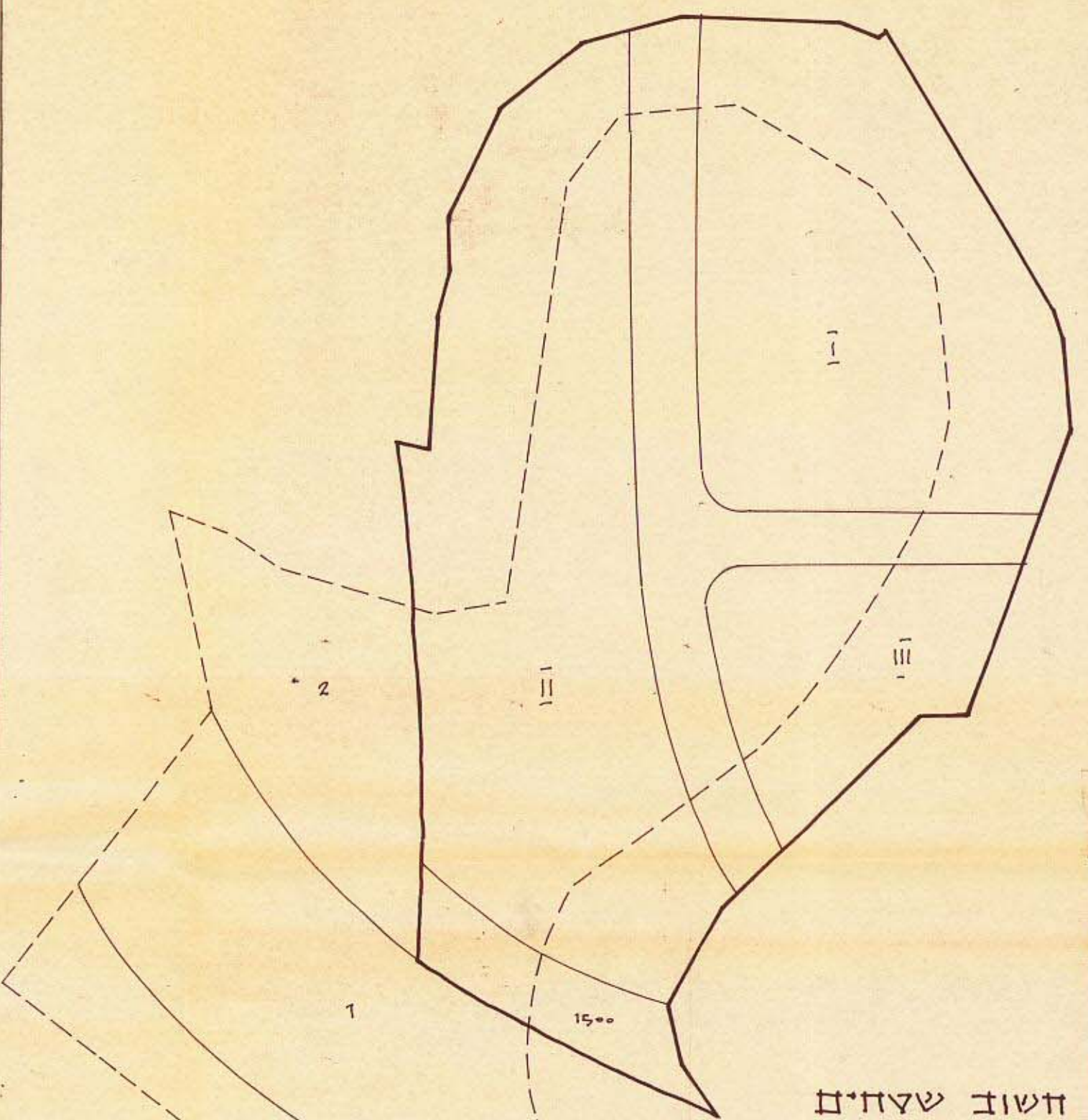
ק.ג. 1:1250



ת.ר.ש"מ הסכיבה ק.ב. 1:3000



## חשוב שטחים



## חשוב שטחים

אדמות רסקו	28.000
1	5.973
2	3.100
3	4.042
כונן שטח מרסקו	14.885
שטח מהודי המבוטל	11.655
26.540	
שטח התכנית	26.540
לדרכים	4.040
לשטח שבורי-שתוח	1.500
5.540	

מגדש בגין	7400
-II-	10.800
-III-	2.800
21.000	

מס יחידות דו"ד: 416