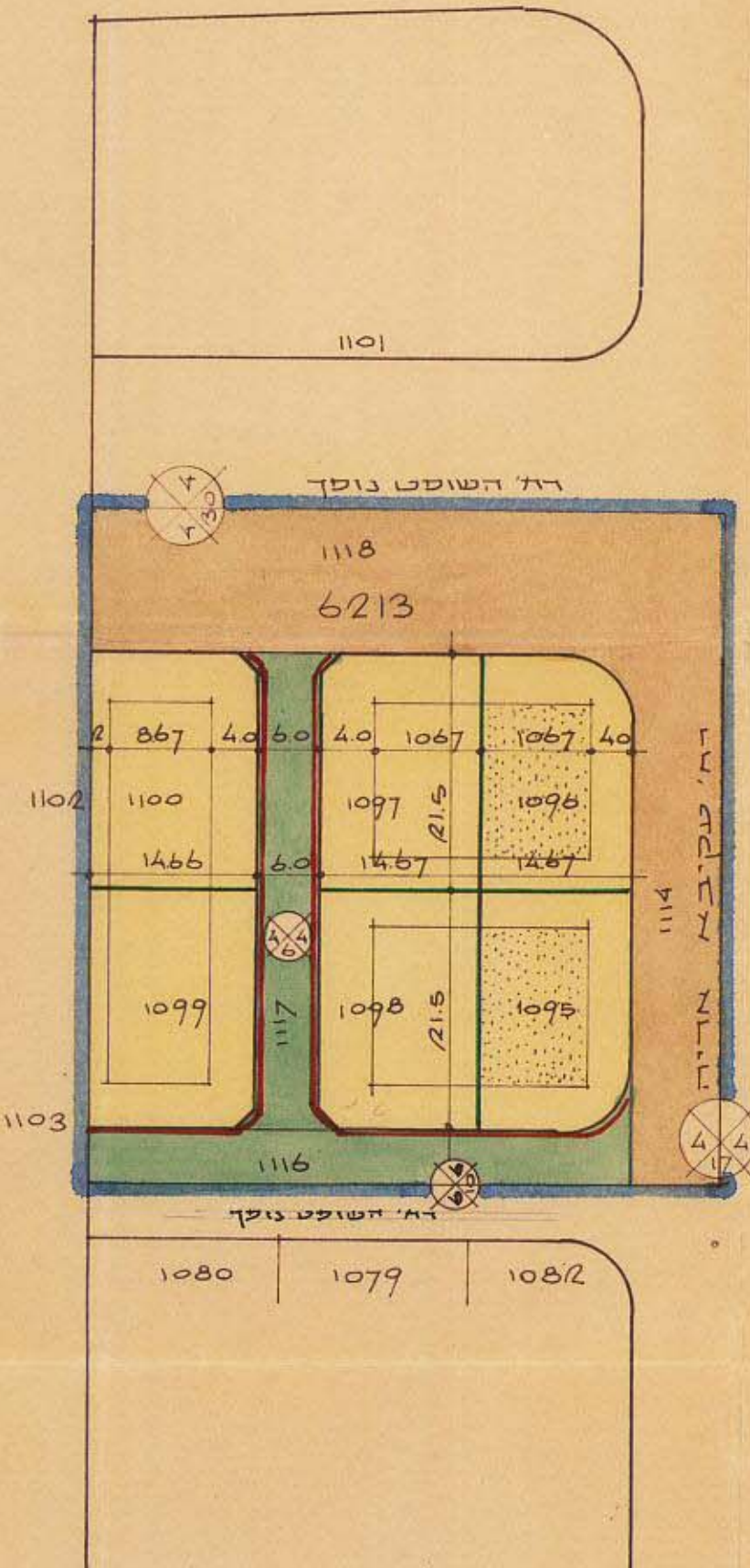
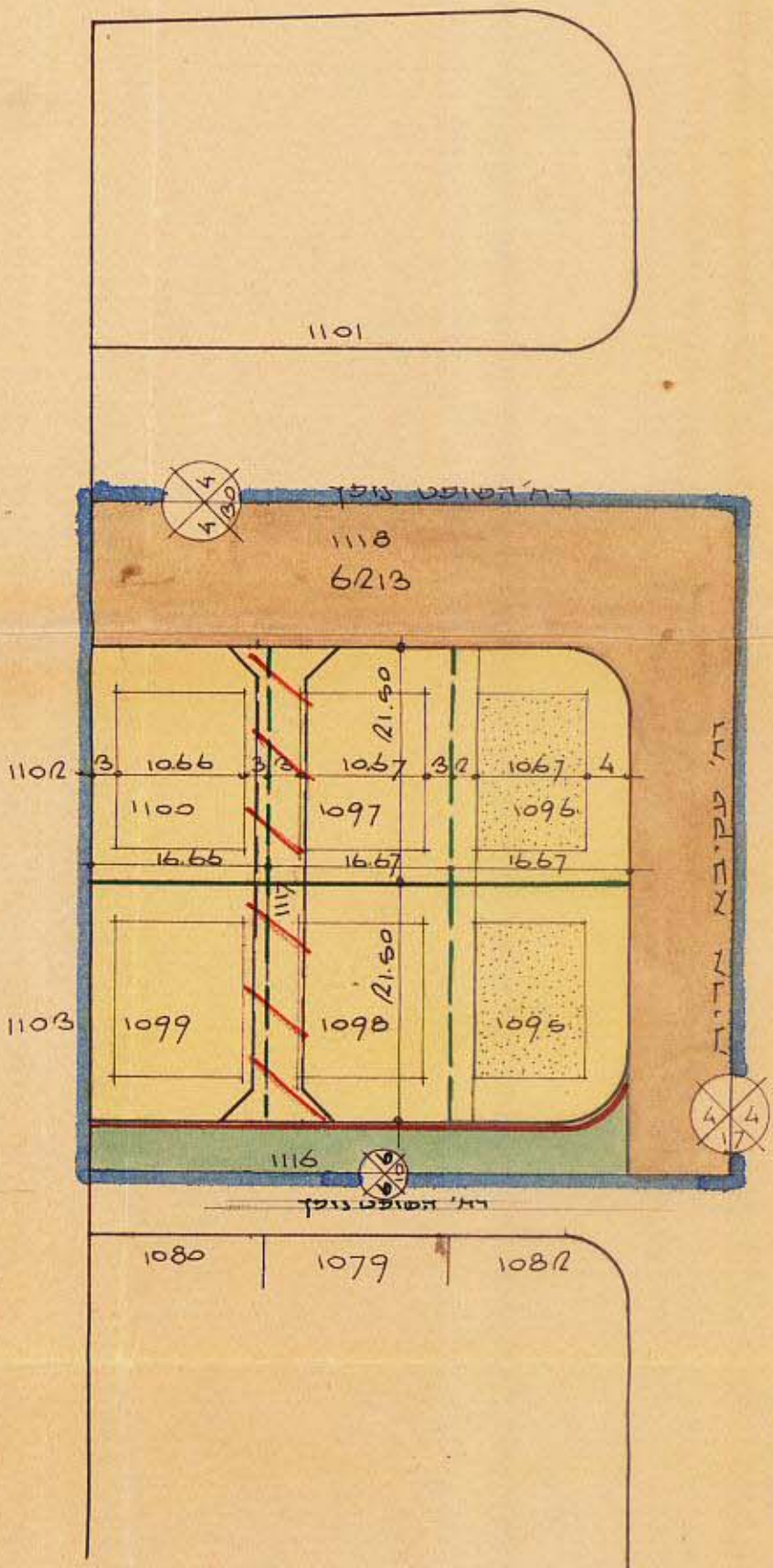


מרחב תכנון מקומי תל-אביב-יפו

ת.ס.ר.מ. לתכנית 1096 ש.פ.ר.מ. 2
 לשתת 1966 ב.ת.פ.מ. 398

מחוז: תל-אביב; נפה: תל-אביב; עיר: תל-אביב
 גוש: 6213; חלקות: 1114, 1116, 1118, 1095, 1100
 שטח: התכנית: 3903 מ"ר
 בעלי הקרקע: חלקה 1095 - חיים בלצן
 חלקה 1096 - ישראל לוטן
 חלקה 1097 - דד' ססה שטיגמן
 חלקה 1098 - מכאל סלסטד
 חלקה 1099 - סלמן ודוד זכריה
 חלקה 1100 - אסתר בדאנד
 היוזמים: בעלי הקרקע הנ"ל
 עורך התכנית: י. לוטן אדריכל תא

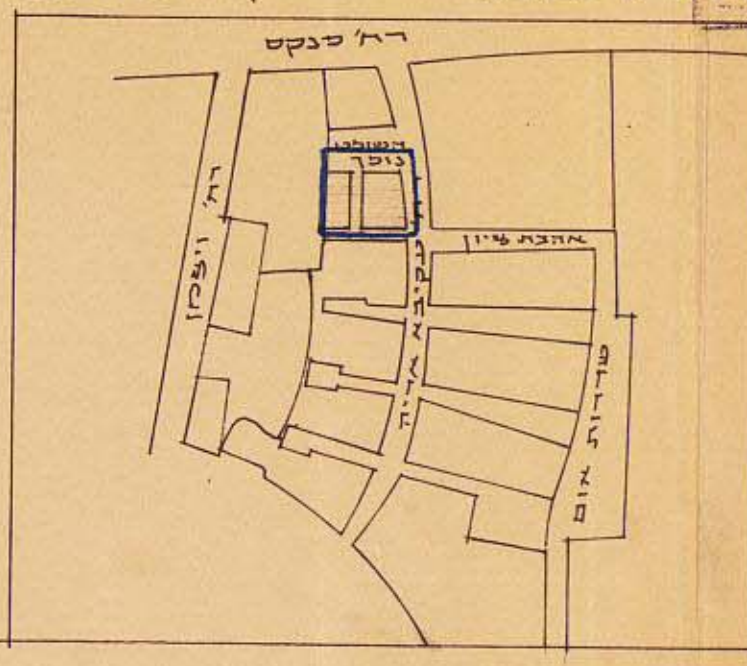
- מקרא**
- גבול התכנית
 - אזור מערים II א
 - דרך קיימת
 - שביל להולכי רגל
 - שביל לביטול
 - מספר הגוש
 - גבול חלקה מופשט
 - גבול חלקה קיימת ומספרה
 - בנין קיים
 - בנין מופשט
 - מספר הדרך
 - קו בנייה מוגבל
 - רוחב הדרך
 - תאריך



מסדר הפנים
 חוק התכנון והבניה תשנ"ה-1965
 מחוז: תל-אביב-יפו
 מרחב תכנון מקומי: תל-אביב-יפו
 תכנית: 1096
 הועדה המחוזית בשיבתה ה-30
 תאריך: 11.9.67
 חלטה: לחתום
 חשבונית: 11.9.67
 חשבונית: 11.9.67

מסדר הפנים
 חוק התכנון והבניה תשנ"ה-1965
 מחוז: תל-אביב-יפו
 מרחב תכנון מקומי: תל-אביב-יפו
 תכנית: 1096
 הועדה המחוזית בשיבתה ה-30
 תאריך: 11.9.67
 חלטה: לחתום
 חשבונית: 11.9.67
 חשבונית: 11.9.67

גאודע-ניחול ומידע מקרקעין וגרי 33
 אימות אישור
 אושרה לתוקף ע"י ועדה
 שם: 10
 התיימה



מס. חלקה	שטח קיים	שטח מופשט
1095	310.0 מ"ר	353.0 מ"ר
1096	310.0 מ"ר	353.0 מ"ר
1097	310.0 מ"ר	353.0 מ"ר
1098	310.0 מ"ר	353.0 מ"ר
1099	310.0 מ"ר	353.0 מ"ר
1100	310.0 מ"ר	353.0 מ"ר
1117	258.0 מ"ר	-
סה"כ	2118.0 מ"ר	2118.0 מ"ר
דרכים	1785.0 מ"ר	1785.0 מ"ר
סה"כ שטח התכנית	3903.0 מ"ר	3903.0 מ"ר

תרשים מסוב האדש
 ק. כ. 1625

תרשים מסוב הקיים
 ק. כ. 1625

מחלקת
 תכנון
 11.9.67