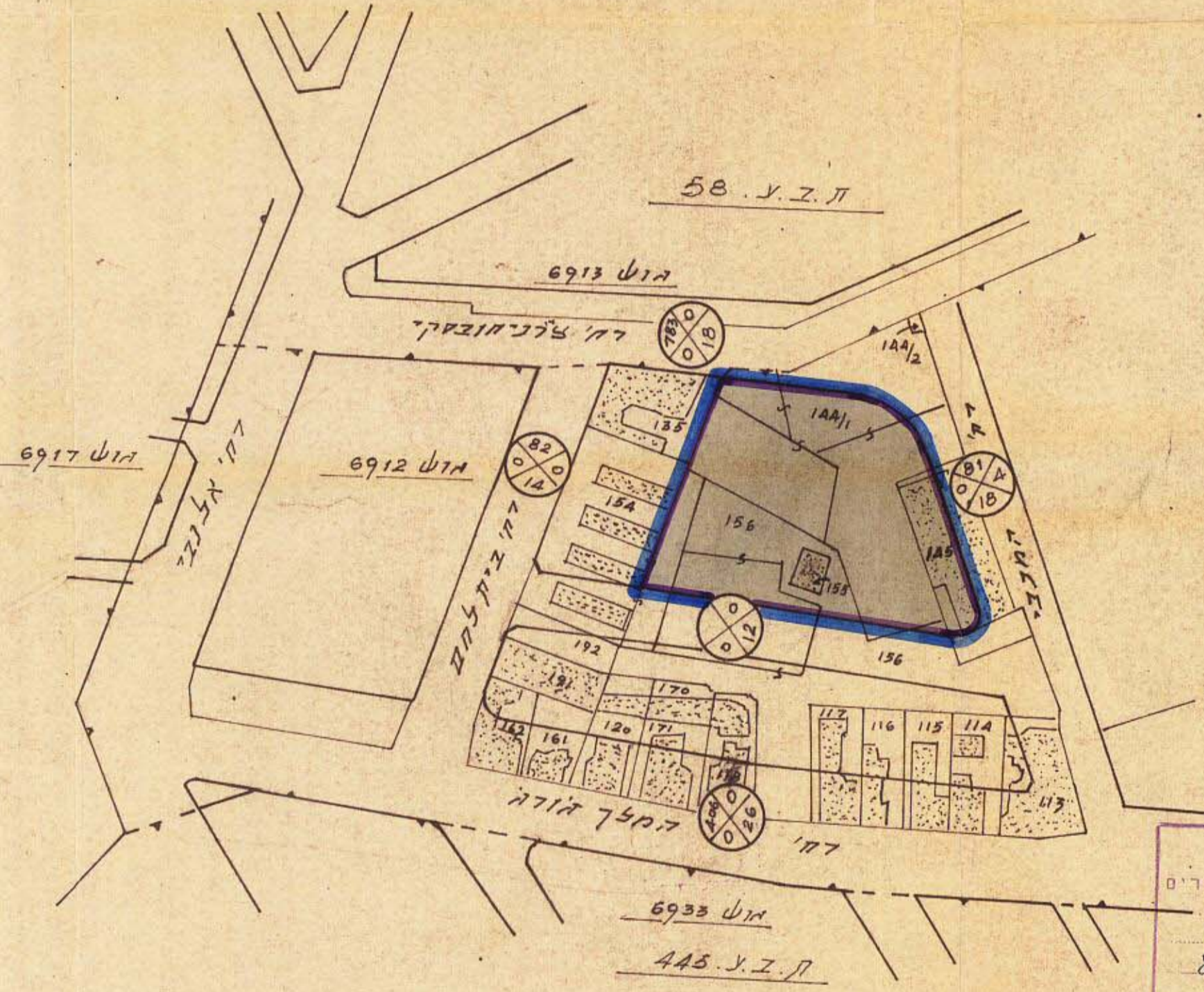
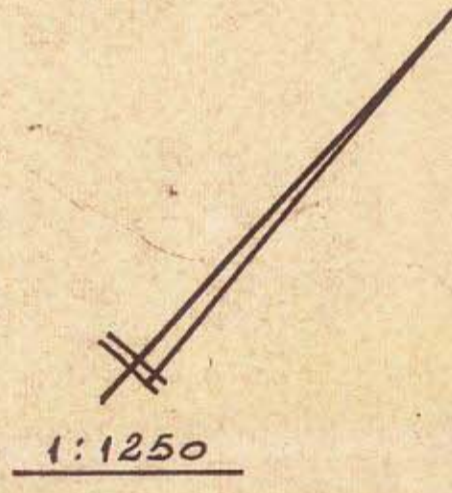


שטח תכנון עיר של תל-אביב-יפו
תכנית בנין ערים מס' 857
 תקון מס' 1 לשנת 1963 של תכנית מס' 664 -

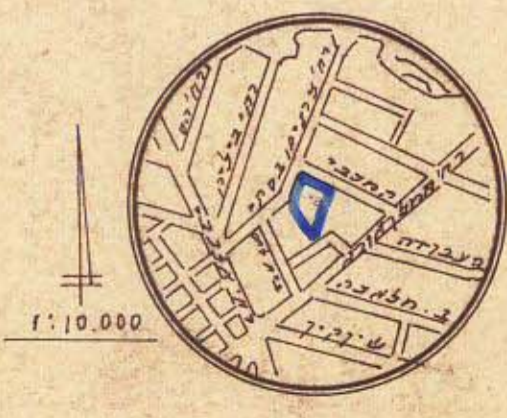
מחוז : תל-אביב
 נפה : תל-אביב-יפו
 עיר : " "
 גוש : 6912
 חלקות וחלקי חלקות : 156, 155, 154, 144, 145
 היוצם : עיריית תל-אביב-יפו
 המסבנן : " "
 שטח התכנית : 3500 מ"ר



מקרא
 גבול התכנית
 גבול גוש
 גבול חלקה לשומה קיימת
 גבול מסלולי

שטר הסוים
 פקודת בנין ערים 1936
 ועדה פלנטרית לבנייה ותכנון ערים
 מחוז תל-אביב
 תחום תכנון עיר
 גוש אל-א' - 150
 מס' 857
 מס' 212
 תאריך החלטת הוועדה 12.10.64
 החליטה לתת תוקף
 לתכנית המקדמה לעיל
 סגן מנהל המחלקה

שטר הסוים
 פקודת בנין ערים 1936
 ועדה פלנטרית לבנייה ותכנון ערים
 מחוז תל-אביב
 תחום תכנון עיר
 גוש אל-א' - 150
 מס' 857
 מס' 194
 תאריך החלטת הוועדה 25.11.63
 החליטה לתקן
 את תכנית המקדמה לעיל
 סגן מנהל המחלקה



נאודע-נחול ומודע מקרקעין ונכסים בניינים
 אימות אישור
 אושרה לתוסף עיני ועדה
 שם חתימה

מס' 857	15.620
שם התכנית: תכנית בנין ערים מס' 857	מס' 1012/63
מס' 1:1250	קנה-מידה:
תאריך: 1-XII-64	מנהל מח' בנייה: