תסריט מס' 66/66

מרחב תכנון מקומי תל-אביב-יפו

תסריט לתכנית מס' 1097

שנוי מס' 2 לשנת 1966 של תכנית מפורטת E-אדמות

מזרח תל-אביב

מחוז	תל-אביב
נפה	תל-אביב
עיר	תל-אביב-יפו
גוש	7104
חלקה	51
בעל הקרקע והיוזם	חלקה 51 בגוש 7104 (התעשיה) בע"מ.
המתכנן	ד.רשקס-ז.גולדמן ארכיטקטים
שטח התכנית	734 מ"ר.

ק.מ. 1=500

מצב קיים

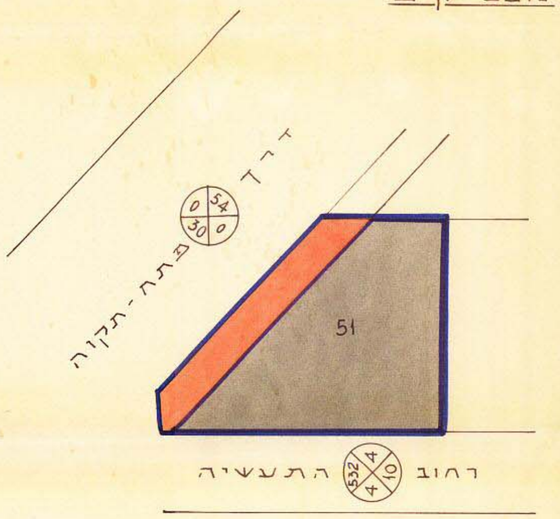

מצב חדש

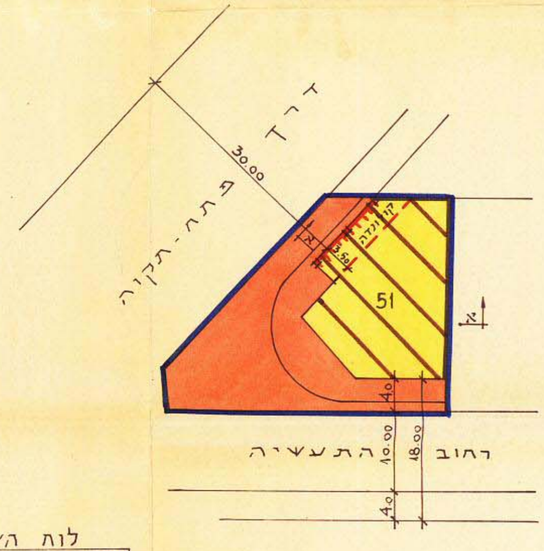

חתך א-א

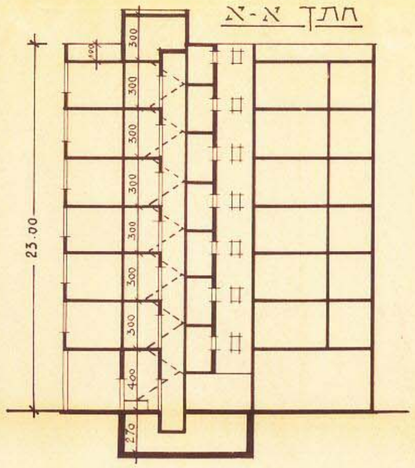

מקרא

- גבול התכנית
- אזור מסחרי
- מגרש מיוחד
- הרחבת דרך
- קוי בנין
- קוי בנין בקומת קרקע
- קו קולונדה
- מספר הדרך
- קו בנין מגבול הדרך
- רוחב הדרך
- קיר משותף

לוח השטחים

יעוד	מ"ר
מגרש מיוחד	344
דרכים	390
ס"ה	734

חלקה 51 בגוש 7104 (התעשיה) בע"מ

חתימת בעל הקרקע והיוזם

חתימת המתכנן

תרשים הסביבה

1=5000

משרד הבנים
חוק התכנון והבניה תשכ"ה-1965
מחוז תל-אביב
מרחב תכנון מקומי תל-אביב-יפו
תכנית שנוי מפורטת מס' 1097
הועדה המחוזית בישיבתה ה 18
מיום 6.3.67 החליטה להפקיד את
התכנית המסוכת לעיל.
ד. רזניק
יושב ראש הועדה
סגן מנהל בללי לתכנון
17.2.67

משרד הבנים
חוק התכנון והבניה תשכ"ה-1965
מחוז תל-אביב
מרחב תכנון מקומי תל-אביב-יפו
תכנית שנוי מפורטת מס' 1097
הועדה המחוזית בישיבתה ה 40
מיום 12.2.68 החליטה להת הוקף
לתכנית המסוכת לעיל.
ד. רזניק
יושב ראש הועדה
סגן מנהל בללי לתכנון

שם התכנית תכנית מס' 1097
7434 119 ב
10.9.67
12.2.68 40
24.4.68

15/4/68