תסריט מס' 56/64

שטח תכנון עיר של תל-אביב-יפו

תכנית מס' 968

תקון מס' 3 לשנת 1964 של ת.ב.ע. מפורטת "C-D"

אדמות מזרח תל-אביב (תקון 1943)

מחוז : תל-אביב
נפה : תל-אביב
עיר : תל-אביב-יפו
גוש : 6213
חלקה : 1177
בעל הקרקע והיוזם : חברת או"ם בגוש 6213 חלקה 439 בע"מ
המתכנן : ד. רשקס-ז. גולדמן ארכיטקטים
שטח התכנית : 1038 מ"ר.

ק.מ. 1=250

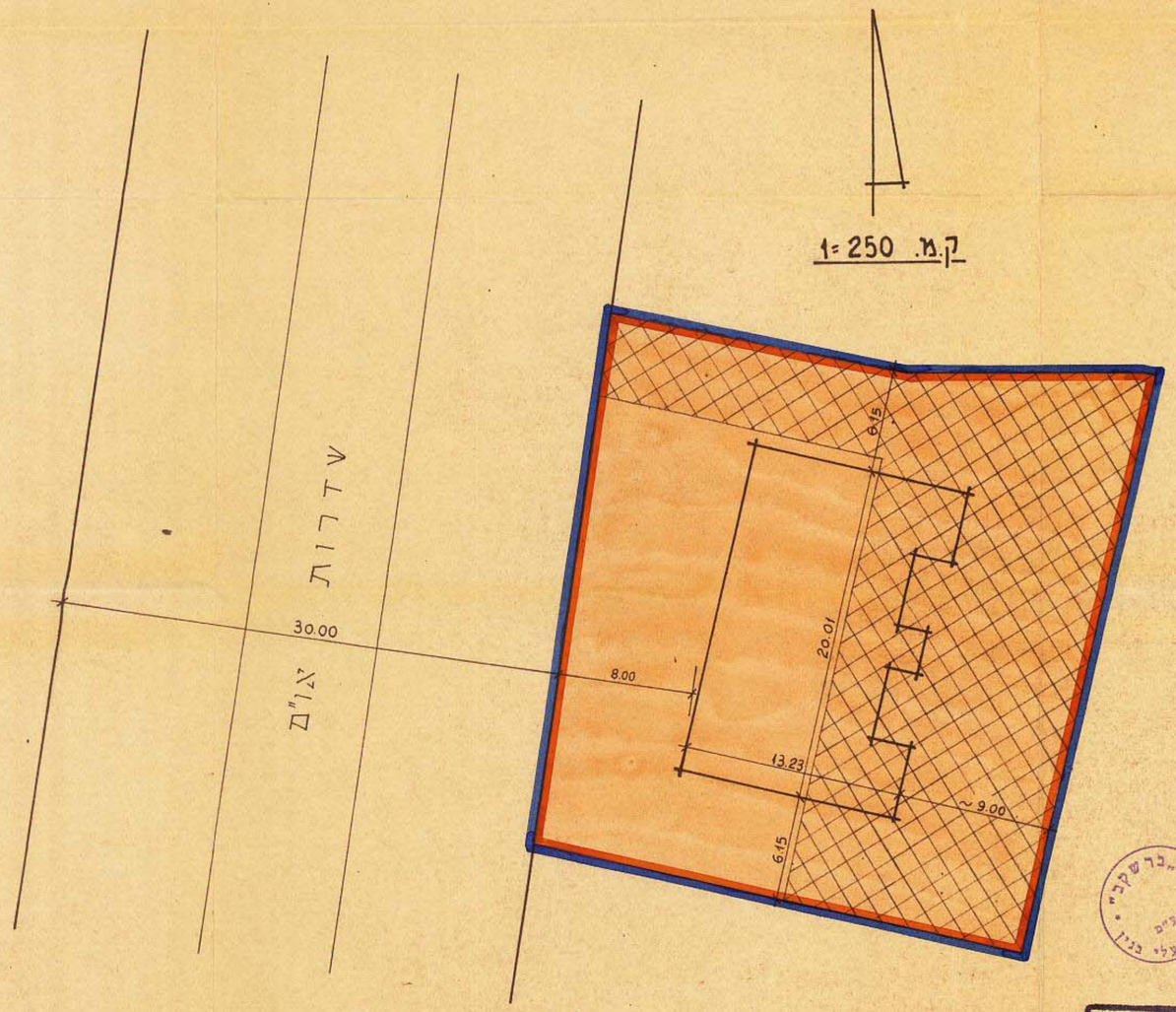

חתך לגובה
ק.מ. 1=333

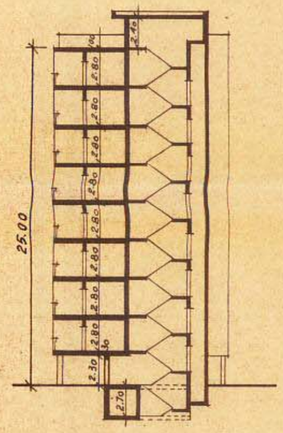

מקרא

גבול התכנית
אזור מגורים מיוחד
בנין מוצע
חניה פרטית

חתימת בעל הקרקע והיוזם: חברת או"ם בגוש 6213 חלקה 439 בע"מ

חתימת המתכנן:

"ברשקב" חברה למפעלי בנין בע"מ

משרד מכני
ד. רשקס את ז. גולדמן
ארכי אינני מדומלמים
תל-אביב, רח' לחיית 5
טלו 227539

תרשים הסביבה
1=5000

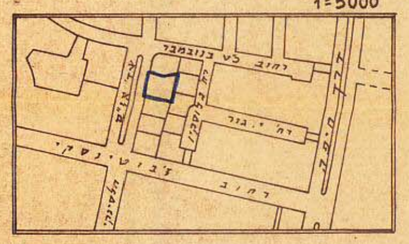

משרד הפנים
פקודת בנין ערים 1936
ועדה מחוזית לבניה ולתכנון ערים
מחוז תל-אביב
מרחב תכנון עירי תל-אביב-יפו
תכנית בע' מפורטת מס' 968
הועדה המחוזית בישיבתה ה 223
מיום 12.4.65 החליטה להמקיד
לתכנית הנקובה לעיל
סגן מנהל כללי להתכנון יוסף רחש הועדה

משרד הפנים
פקודת בנין ערים 1936
ועדה מחוזית לבניה ולתכנון ערים
מחוז תל-אביב
מרחב תכנון עיר תל-אביב-יפו
תכנית בע' מפורטת מס' 968
הועדה המחוזית בישיבתה ה 230
מיום 9.8.65 החליטה לתת תוקף
לתכנית הנקובה לעיל
סגן מנהל כללי להתכנון יוסף רחש הועדה

הועדה המקומית לבניה ולתכנון עיר
תל-אביב-יפו
שם: התכנית: תכנית מס' 968
הומלצה בישיבה מיום 6.12.64 ע"י 56 החלטה מס' 5
ותוקנה ע"י הועדה המחוזית בישיבתה מיום 12.4.65
יו"ר הועדה
3.9.65