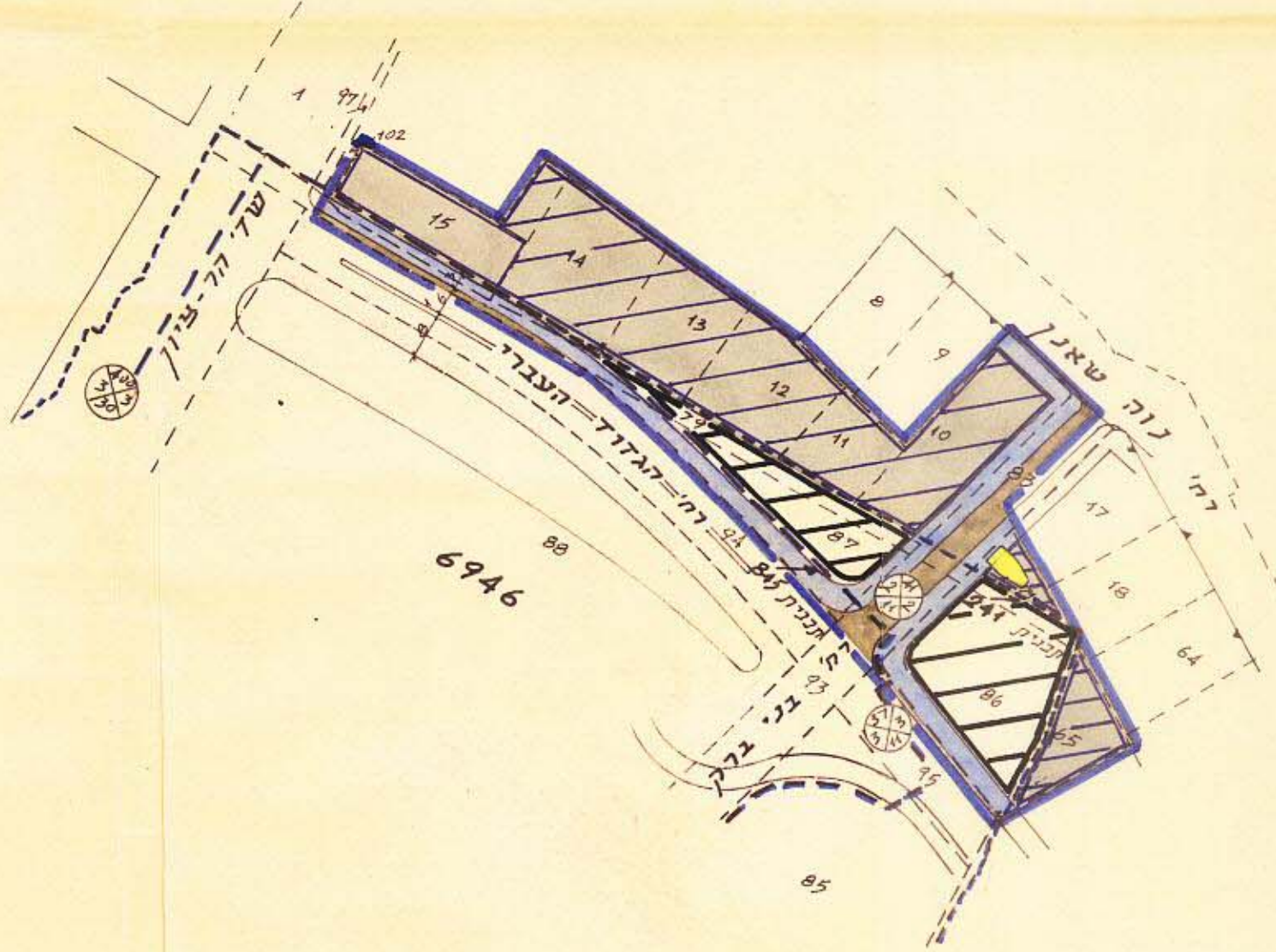


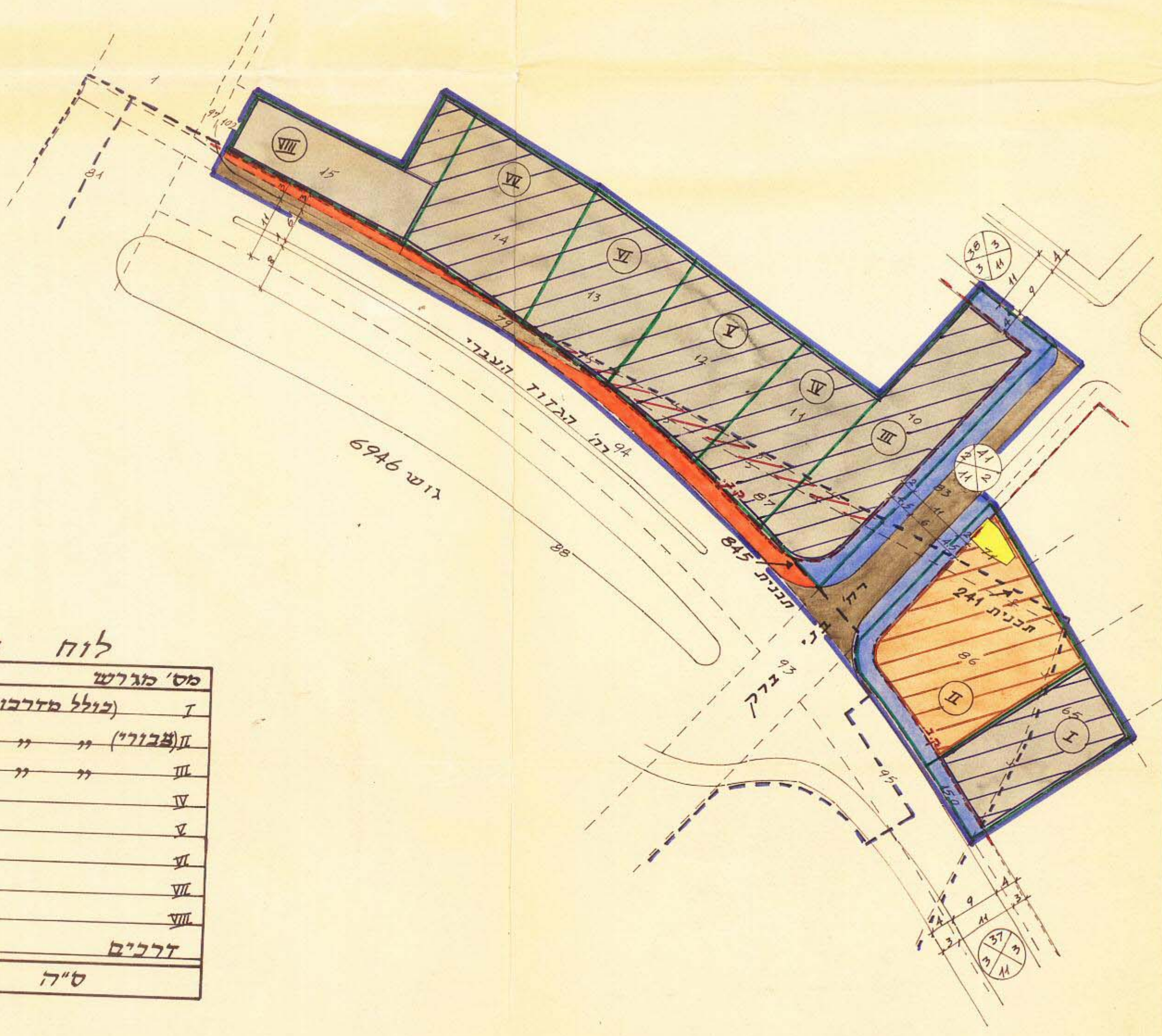
מרחב תכנון מקומי תל-אביב-יפו
תשריט לתכנית מס' 1140
 שנוי מס' 1 לשנת 1967 של תכנית מפורטת "F" תל-אביב



מצב קיים
 ק.מ. 1:1250



מצב חדש
 ק.מ. 1:625

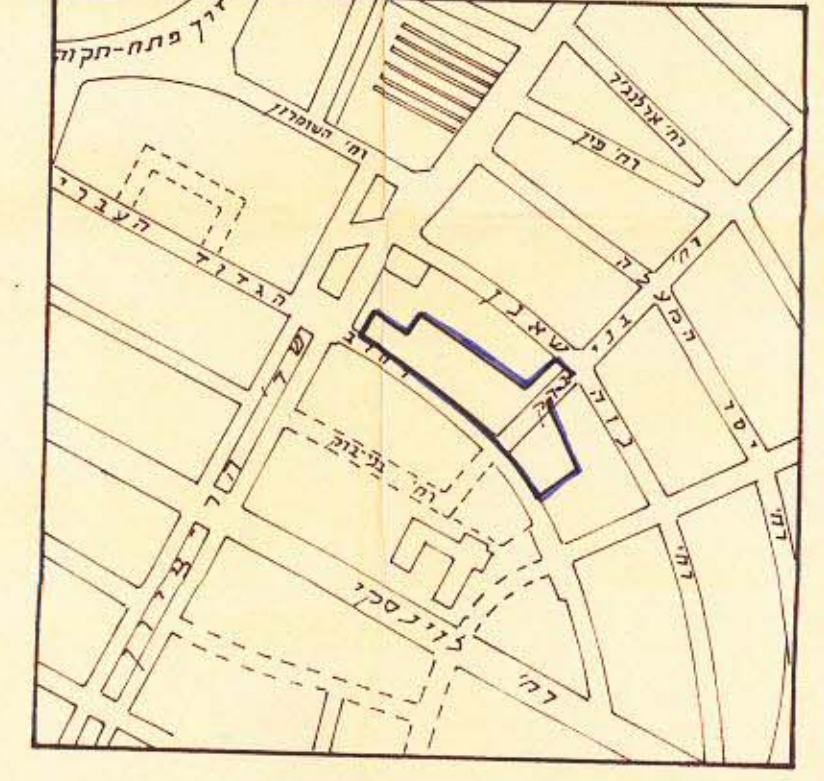


- מחוז : תל-אביב
 נפה : תל-אביב-יפו
 עיר : תל-אביב-יפו
 גוש : 6946
 חלקות : 10, 11, 12, 13, 14, 15, 16, 17, 18, 87
 חלקי חלקות : 93, 83, 79
 בעל הקרקע : עיריית תל-אביב-יפו ואחרים
 היודם : הוועדה המקומית לתכנון ולבניה ת-א-יפו
 שטח התכנית 5.8 ד'

מקרא

- גבול התכנית
- תכנית כלולה
- גוש
- חלקה קיימת
- מוצפת ומספרה
- אזור מסחרי I
- שטח מוצפ לבנין צבור
- חלוקה מחדש
- מספר הדרך
- קו בנין מגבול הדרך
- רוחב הדרך
- דרך קיימת
- מוצפת או הרחבה
- לבטול
- מדרכה
- מבנה להריסה
- קו בנין מגבול המגרש

תרשים הסביבה ק.מ. 1:5000



לוח שטחים

מס' מגרש	שטח במ"ר
I (כולל מזרבות)	480
II (צבורי)	1020
III	912
IV	448
V	594
VI	494
VII	748
VIII	408
דרכים	696
סה"כ	5800 מ"ר

הוק התכנון והבניה תשנ"ה-1965
 מחוז א-אביב
 מרחב תכנון מקומי
 תכנית מס' 1140
 הועדה המחוזית בשיבתה ה-50
 מיום 10.6.68
 תחילה לתת תוקף
 סגן מנהל כללי לתכנון

משרד הפנים
 הוק התכנון והבניה תשנ"ה-1965
 מחוז א-אביב
 תחום תכנון מקומי
 תכנית מס' 1140
 ר"י המחוזית בשיבתה ה-50
 מיום 10.6.68
 תחילה לתת תוקף
 סגן מנהל כללי לתכנון

תשריט מס' 1140
 תכנית מס' 1140
 ק.מ. 1:625
 ק.מ. 1:1250
 תאריך: 2.8.68
 מנהל מח' משנה: 2.8.68
 מתגורר העיר: 2.8.68