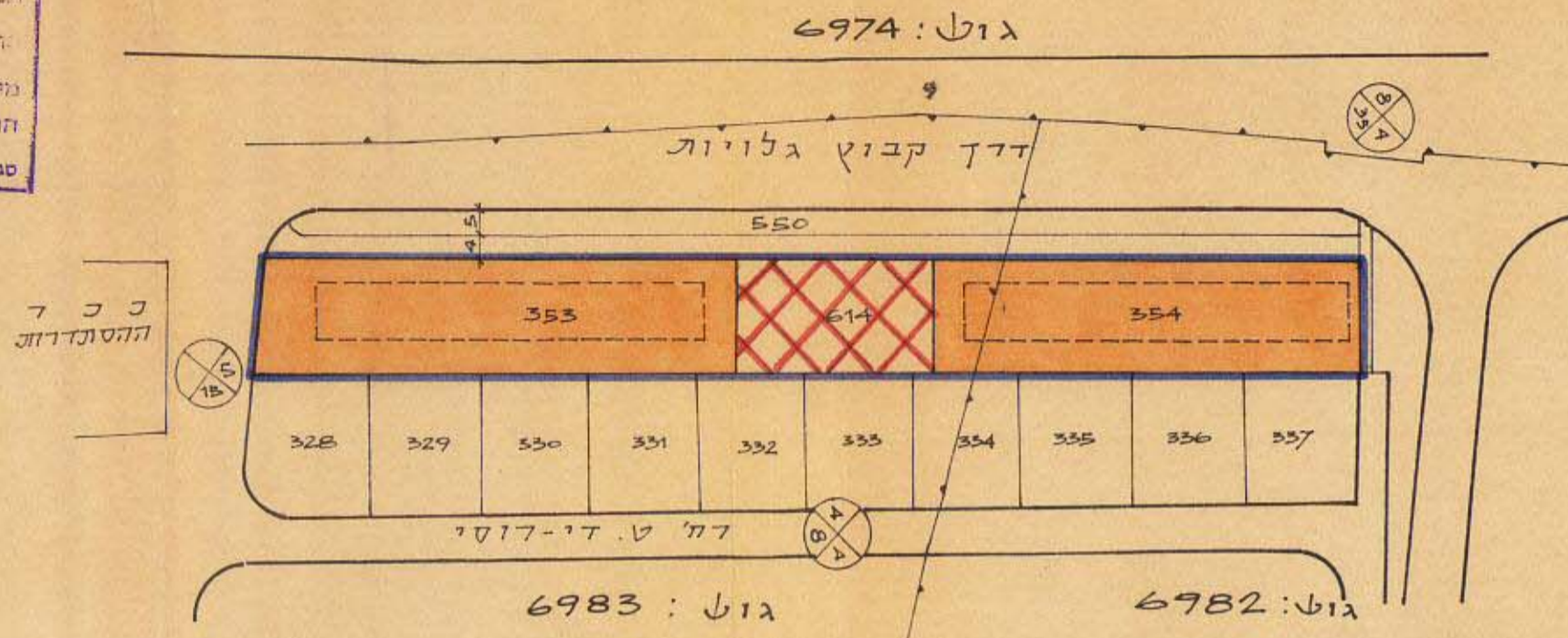



תסריט מס' - ש/בע/180

מרחב תכנון מקומי תל-אביב-יפו
 תשריט לתכנית מס' 1175
 שנוי מס' 1 לשנת 1968 של תכנית מפורטת מס' 312

משרד הפנים
 חוק התכנון והבניה תשכ"ה-1965
 מס' תכנית: 610/6
 מס' תכנית: 312
 תאריך: 25.11.68
 מ"מ: 63

משרד הפנים
 חוק התכנון והבניה תשכ"ה-1965
 מס' תכנית: 610/6
 מס' תכנית: 312
 תאריך: 25.11.68
 מ"מ: 63



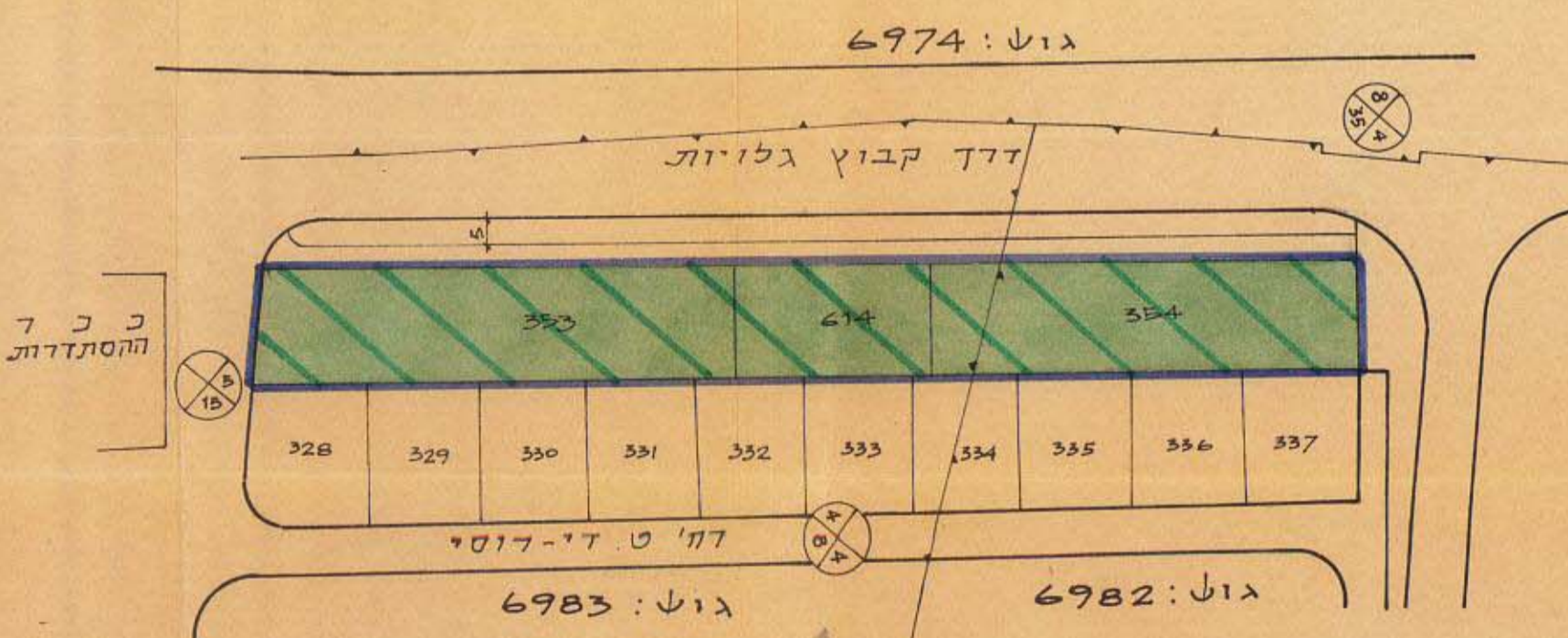
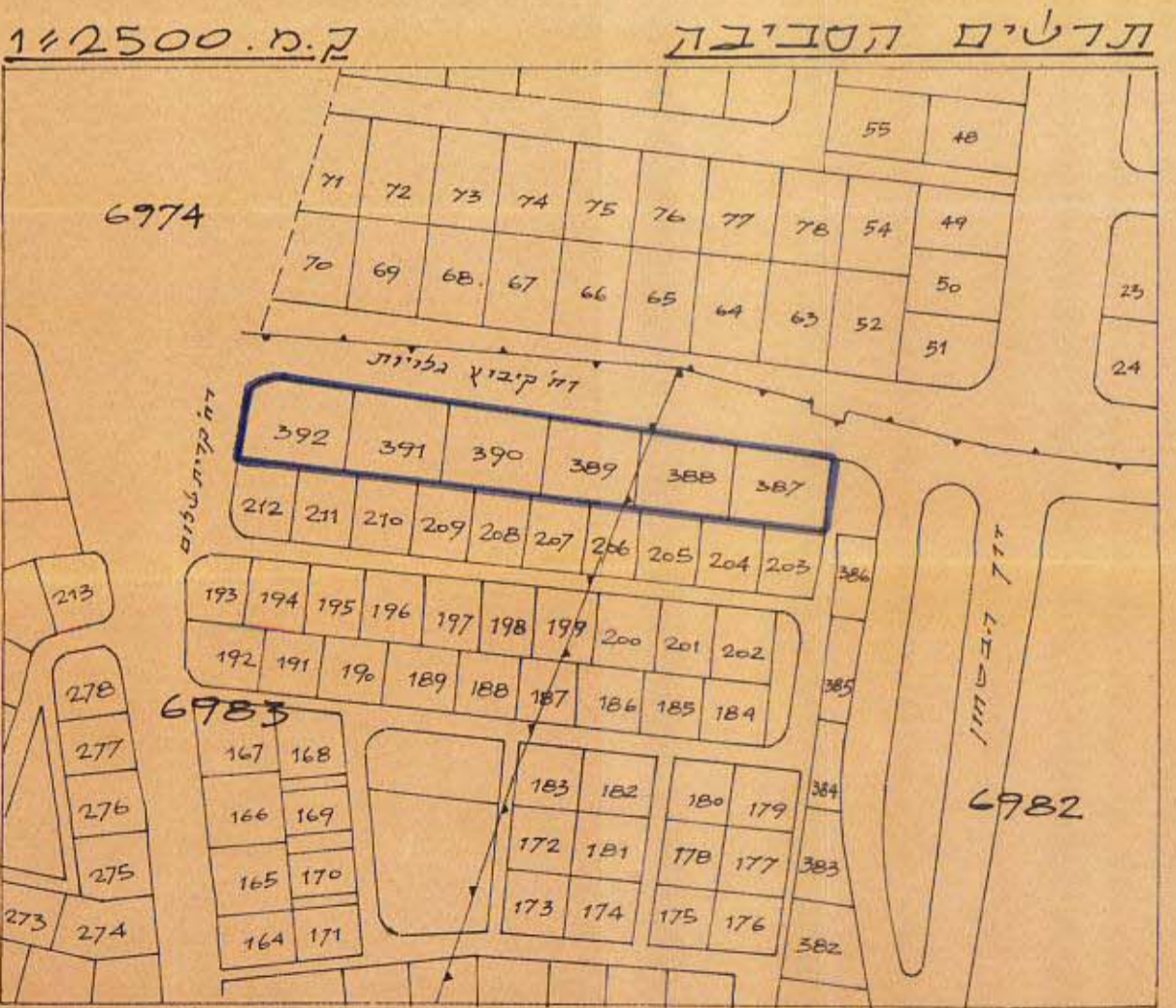
מ"מ	מגדש	שטח המגדש	שטח כללי
353	354	1,700	3,300
614	614	700	700
שטח שטח			4,000

מצב קיים

מחוז: תל-אביב
 כפר: תל-אביב
 עיר: תל-אביב-יפו
 גושים: 6982 חלק מחלקה 1, 6983 חלק מחלקה 3
 מגרשים: 614, 354, 353
 בעל הקרקע: ק.ק.ל.
 היוזם: "שכון עובדים" בע"מ
 המתכנן: "שכון עובדים" מחלקת התכנון
 שטח התכנית: 4.000 מ"ר
 ק.מ. 1250 = 1



מקרא:
 גבול התכנית
 אזור מגורים א'
 שטח צבורי פתוח מוצע
 מגרש חניה



מ"מ	מגדש	שטח כללי
353-354	614	4.000
שטח כללי		4.000

מצב אצבע

חתימות:
 חתימת בעל הקרקע
 חתימת היוזם
 חתימת המתכנן

מינהל מקרקעי ישראל
 מחוז תל-אביב-יפו
 9.11.1968
 תכנון ופתוח

שכון עובדים בע"מ
 מחלקת התכנון

חתימת המתכנן
 25.11.68
 24.1.69

תאריך: 25.1.68