

מרחב תכנון מקומי תל אביב יפו

תסריט לתכנית מס' 1204
שנוי מס' 1 לשנת 1968 של תכנית מפורטת מס' 691

מחוז : תל אביב
נפה : תל אביב יפו
עיר : תל אביב יפו
גוש : 6133

חלקות : 779 וחלק מחלקה 775

בעל הקרקע : עיריית ת-א יפו וקרן קימת לישראל
היוזמים : הועדה המקומית לתכנון ולבניה ת-א יפו והסוכנות
המתכנן : ש. פובזנר ארכ' רח. אבן עזרא 5 תל אביב

שטח התכנית : $9,284 \text{ מ}^2$
+ 200
סה $9,484 \text{ מ}^2$

חקרא. מס' 1204 - תל אביב

-  גבול תכנית
-  גבול חלקה
-  שטח קיים לבניני צבור
-  שטח מוצע לבניני צבור
-  דרך מוצעת
-  שביל להולכי רגל לבטול
-  שביל להולכי רגל
-  מספר הדרך
-  קו בנין מינימלי לגבול הדרך
-  רוחב הדרך

מסדר הפנים
חוק התכנון והבניה תשכ"ה-1965
מחוז: תל אביב
מרחב תכנון מקומי: תל אביב
תכנית: אפולו
מס': 1204
הועדה המחוזית בשיבתה ה-59
מיום: 16/9/68
החליטה לתת תוקף לתכנית הזמנית לעיל.
תכנית זו היא חלק מ-59

מסדר הפנים
חוק התכנון והבניה תשכ"ה-1965
מחוז: תל אביב
מרחב תכנון מקומי: תל אביב
תכנית: אפולו
מס': 1204
הועדה המחוזית בשיבתה ה-43
מיום: 18/3/68
החליטה לתקיד את תכנית הזמנית לעיל.
מס' פתח כלי: 59

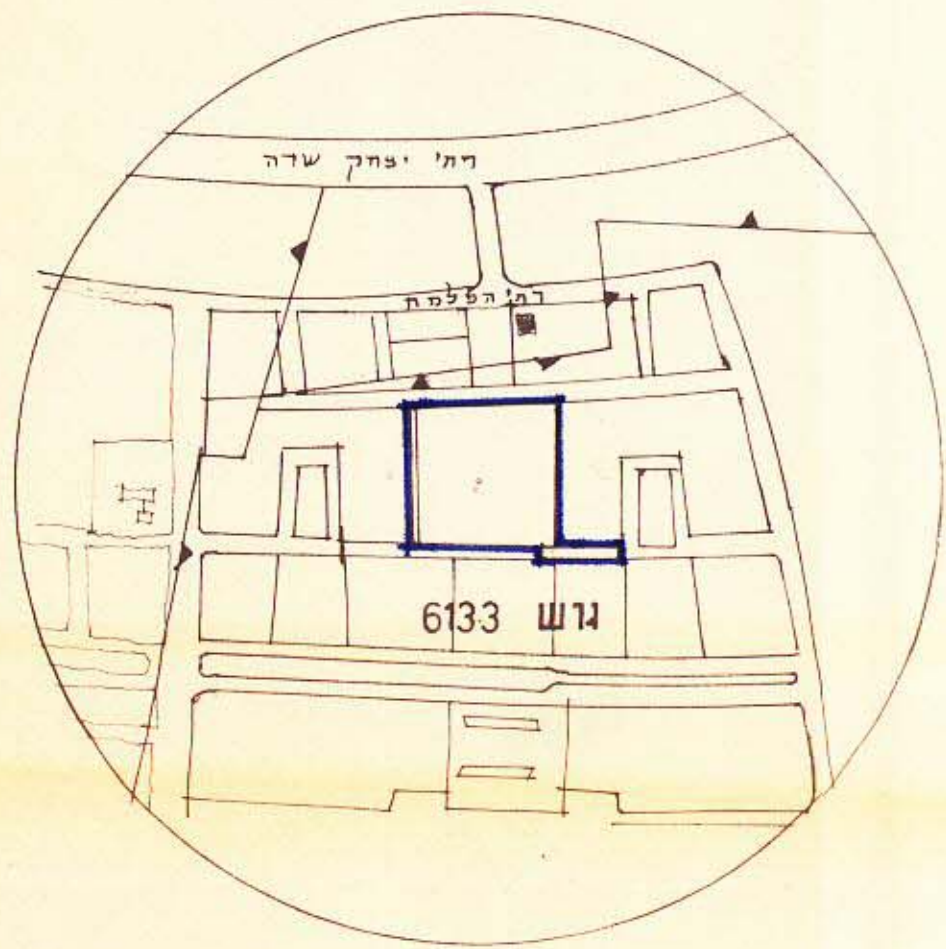
הנהלת הסוכנות היהודית לארץ ישראל
המחלקה לכספים

חתימת המתכנן:
ש. פובזנר

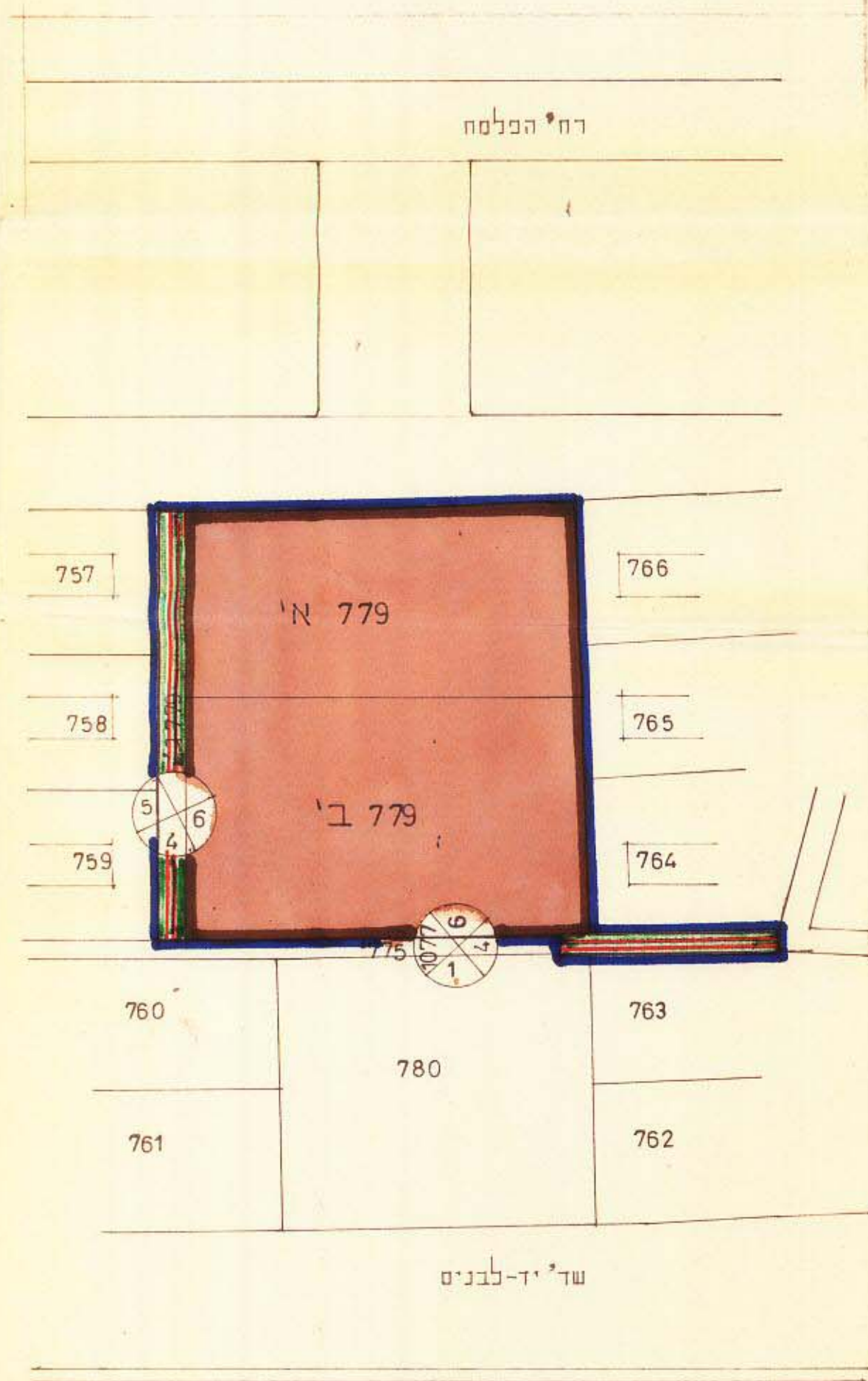
רשמי: 27368
שם התכנית: 1204 מס' 1204
החלטת: 16.9.68
מס': 59
25.12.68



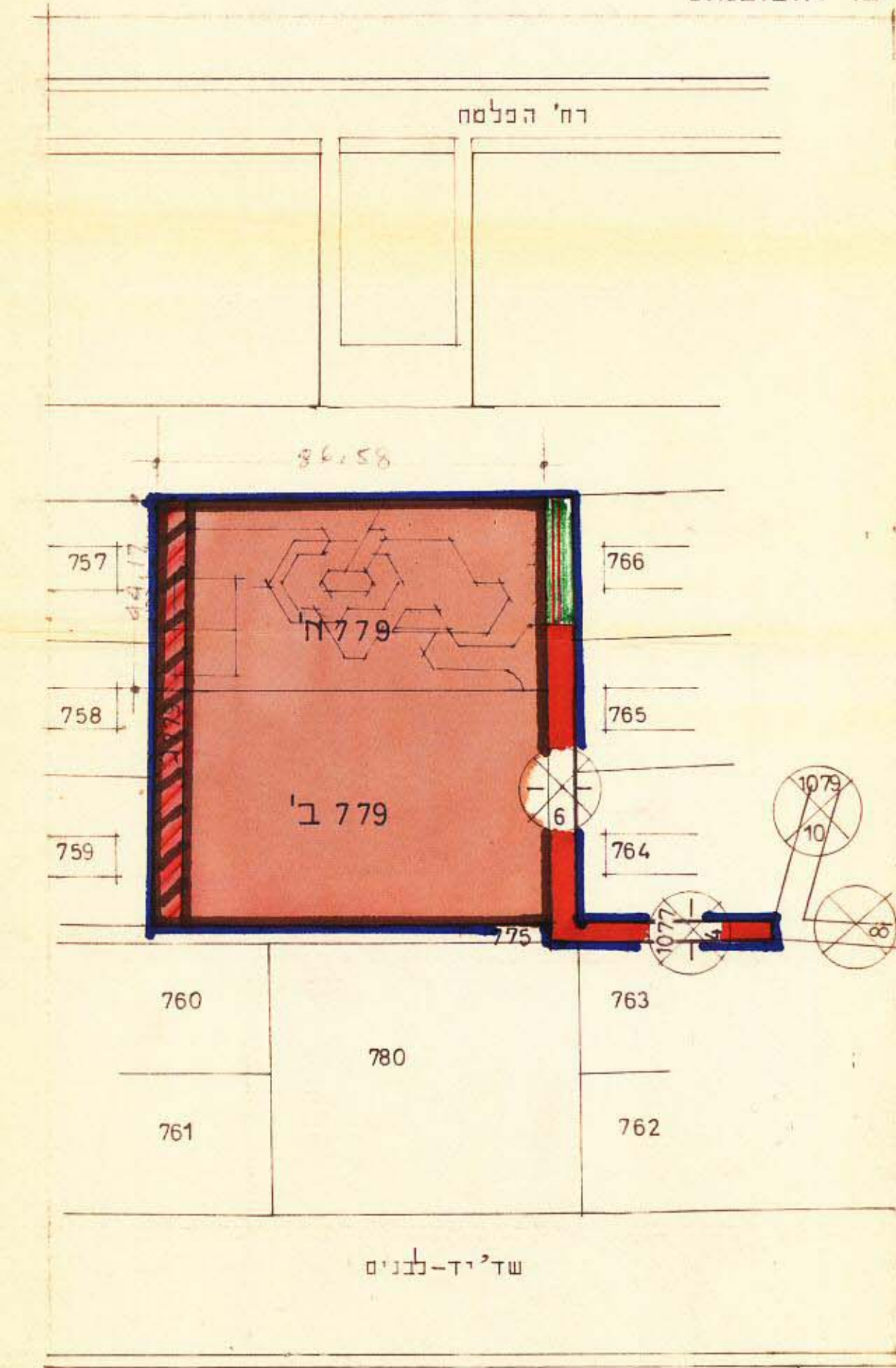
תסריט מס' ש.פ. / 001



תרשים הסביבה 1:5000



מצב קיים 1:1250



מצב חדש 1:1250