

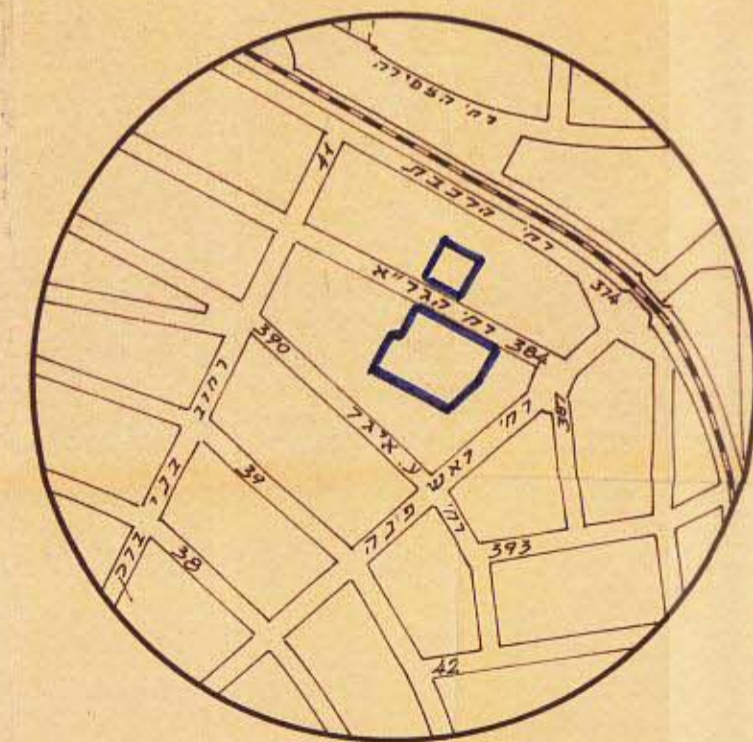
1414/68

מרחב תכנון מקומי תל-אביב-יפו
תסריט לתכנית מס' 1229
 שנוי מס' 2 לשנת 1968 של תכנית מפורטת "F"

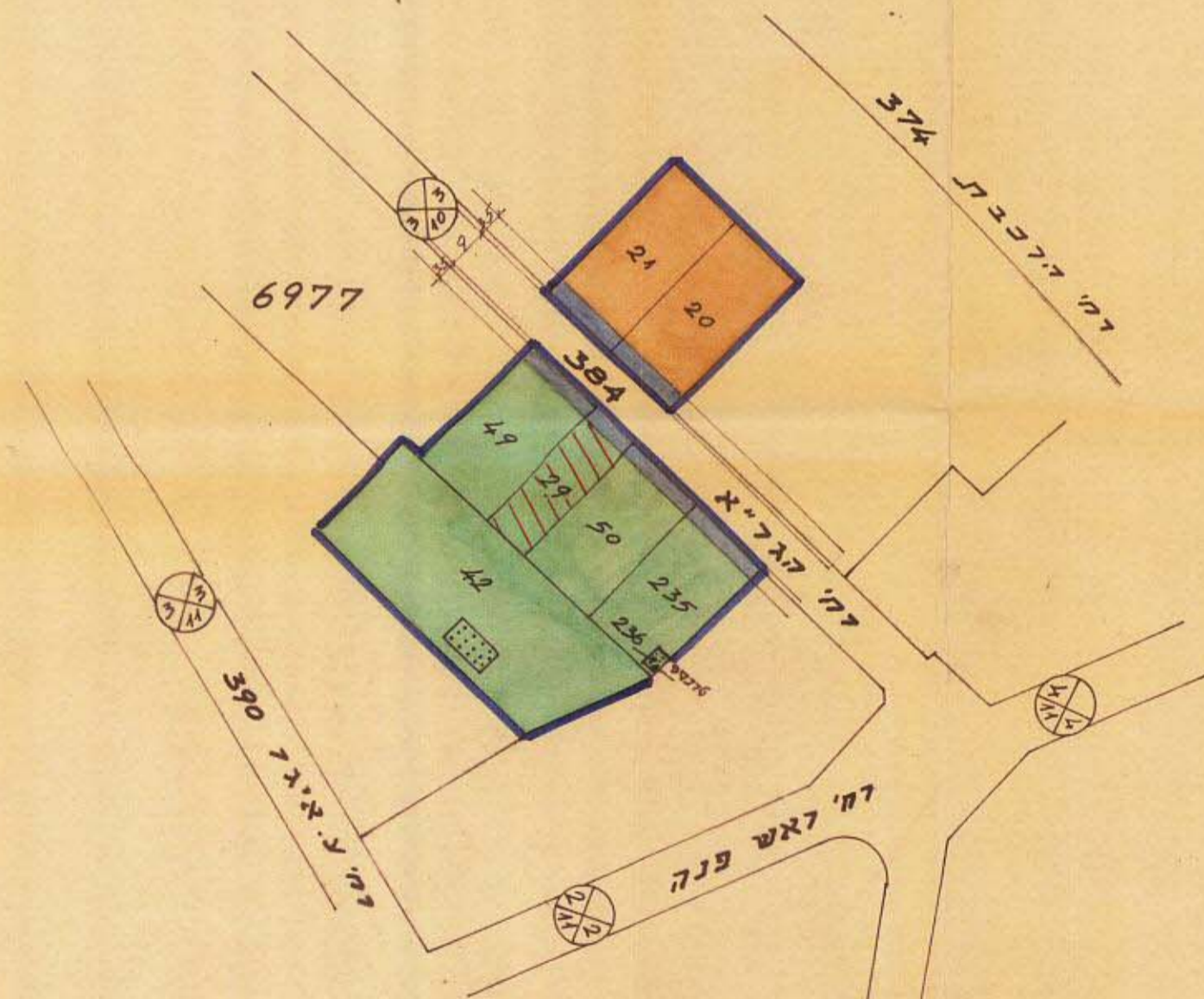


ק.מ. 1:1250

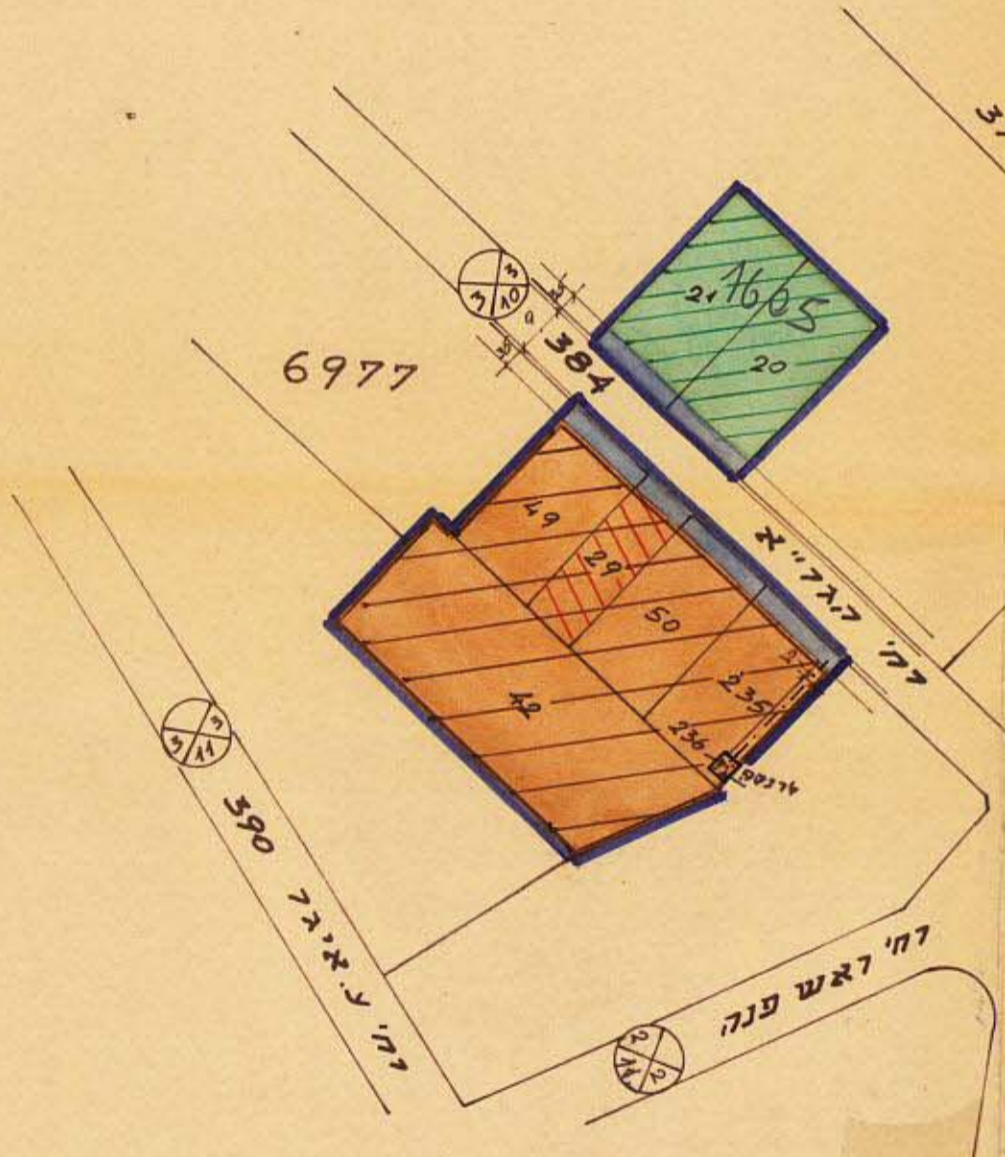
תרשים הסביבה ק.מ. 1:5000



מצב קיים



מצב חדש



מחוז: תל-אביב
 נפה: תל-אביב-יפו
 ע"ר: תל-אביב-יפו
 גוש: 6977
 חלקות = 236, 235, 50, 49, 42, 21, 20
 בעל הקרקע: עיריית תל-אביב-יפו
 היודם: " " " " " "

שטח התכנית ~ 4.400 ד'

מסדר הפנים
 חוק התכנון והבניה תשכ"ג 1965
 חוק התכנון מקומי
 מס' 1929
 מס' 51
 מס' 24.6.68
 מס' 63
 מס' 25.11.68
 מס' 7.9
 חשב ראש העיר

מחוז: תל-אביב-יפו
 מס' 1965
 מס' 1929
 מס' 51
 מס' 24.6.68
 מס' 63
 מס' 25.11.68
 מס' 7.9
 חשב ראש העיר

- חנות טרנספורמציה
- זכות מעבר להנחת כבלים
- זרז לבטול
- שטח מוצע לבניני צבור
- שטח צבורי פתוח קיים
- " קיים לבניני צבור
- " צבורי פתוח מוצע
- מדרכה
- תחנת טרנספורמציה
- זכות מעבר להנחת כבלים

מ ק ר א

גבול התכנית
 " חלקה קיימת
 מבנה קיים
 זרז לבטול
 שטח מוצע לבניני צבור
 שטח צבורי פתוח קיים
 " קיים לבניני צבור
 " צבורי פתוח מוצע
 מדרכה
 תחנת טרנספורמציה
 זכות מעבר להנחת כבלים

נאנד-ניהול ומדע מקרקעין ונכסים בע"מ
 אימות אישור
 אושרה לתוקף ע"י ועדה
 שם: פ'י
 התאריך:

תוכנית התכנון מס' 1229
 שם התכנית: תכנית מס' 1229
 מס' התכנית: 1229
 מס' סדר: ב.צ. 1414/68
 קנה-מידה: 1:1250
 תאריך: 23.12.68

עיריית תל-אביב-יפו
 מחלקת התכנון / מח' משנה לתכנון ולבנין ערים
 שם התכנית: תכנית מס' 1229
 מס' סדר: ב.צ. 1414/68
 קנה-מידה: 1:1250
 חיסוב: 7.ק.
 מדרג: 7.ק.
 תאריך: 23.12.68
 מנהל מח' משנה: מנהל העירי