

מרחב תכנון מקומי תל-אביב יפו

תשריט לתכנית מס. 1230

שינוי מס. 2 לשנת 1968 של תכנית מפורטת מס. 590

מחוז: תל-אביב

נפה: תל-אביב יפו

עיר: תל-אביב יפו

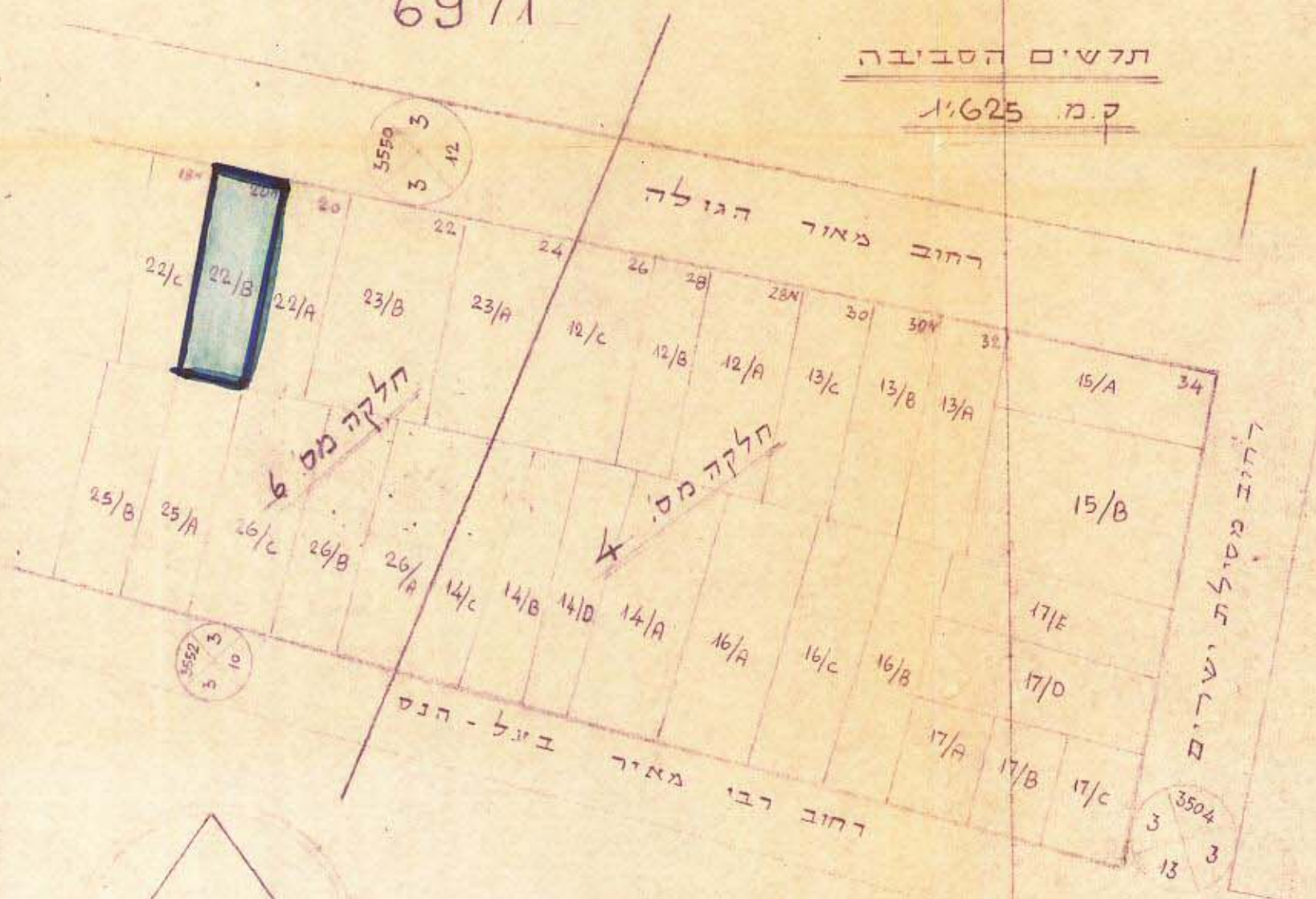
גוש מס. 6971

חלקה מס. 6 מגדש מס. 22/ב

תלשים הסביבה

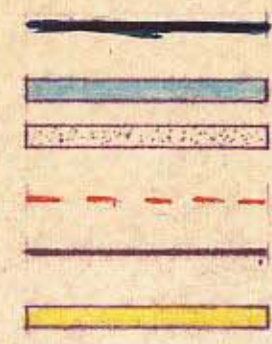
ק.מ. 1.625

גוש
6971



בעל הקרקע: יוסף בן יצחק ברוך מרדכי
 היוזם: יוסף בן יצחק ברוך מרדכי
 המתכנן: שמואל דב חיים קריס
 נשטח התכנית: 170.00 מ²

מקרא

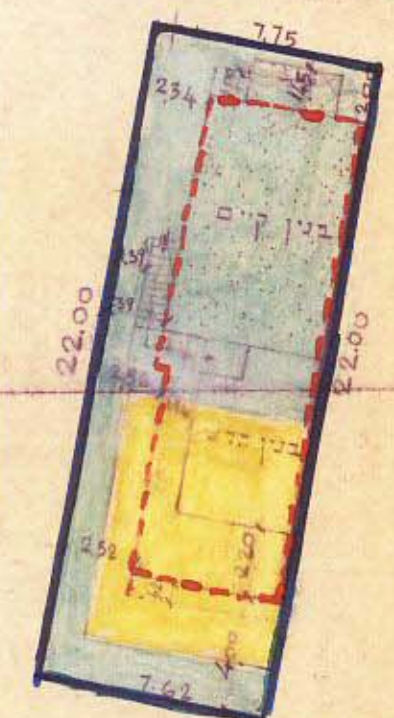


גבול התכנית
 אזור מגורים ב/1
 מבנה קיים בקומה אחת
 בניה מוצעת בקומה א' ובקומה ב'
 קיר משותף
 מבנה להדיסה

חתימת בעל הקרקע והיוזם: 7 ינון 1968

חתימת המתכנן: 23 ינון 1968

תלשים המגדש
ק.מ. 1.250



מסדר הפנים
 חוק התכנון והבניה תשכ"ה-1965
 מחוז: תל-אביב
 מרחב תכנון מקומי: תל-אביב
 תכנית מס. 1230
 הועדה המחוזית בישיבתה ה-51
 מיום: 24/6/68
 החליטה להפקיד את
 התכנית המוצעת לעיל.
 סגן מנהל כללי לתכנון: יושב ראש הועדה

מסדר הפנים
 חוק התכנון והבניה תשכ"ה-1965
 מחוז: תל-אביב
 מרחב תכנון מקומי: תל-אביב
 תכנית מס. 1230
 הועדה המחוזית בישיבתה ה-63
 מיום: 25/11/68
 החליטה לתת תוקף
 לתכנית המוצעת לעיל.
 סגן מנהל כללי לתכנון: יושב ראש הועדה

תאריך: י"ז אדר תשכ"ח 17.3.1968
 עם הסכמת תכנית מס. 1230
 תשריט מס. 63
 תאריך: 25.11.68
 תאריך: 15.1.69

מחלקת
 תכנון ובנין ערים
 עושה תל-אביב-יפו
 מנהל התכנון