

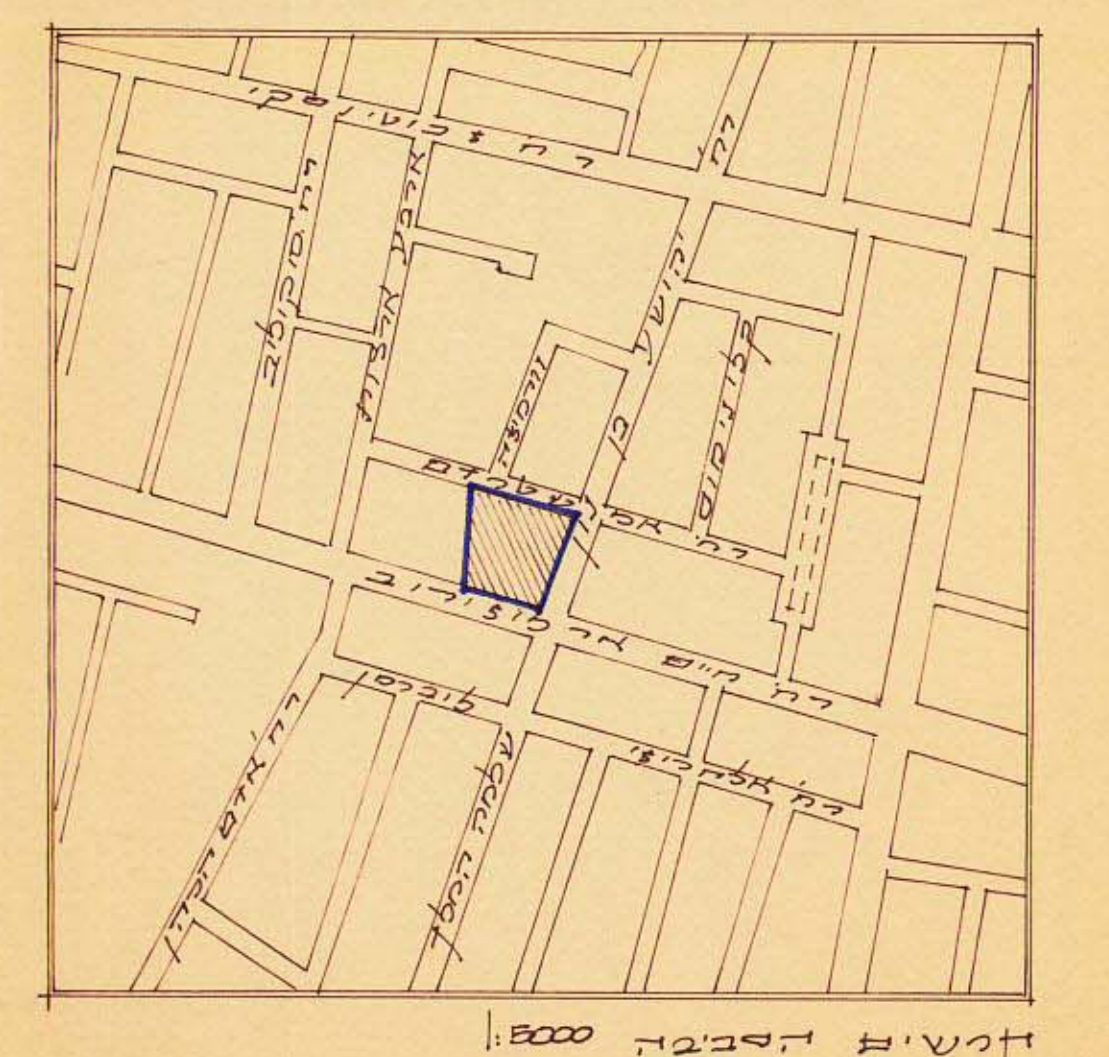
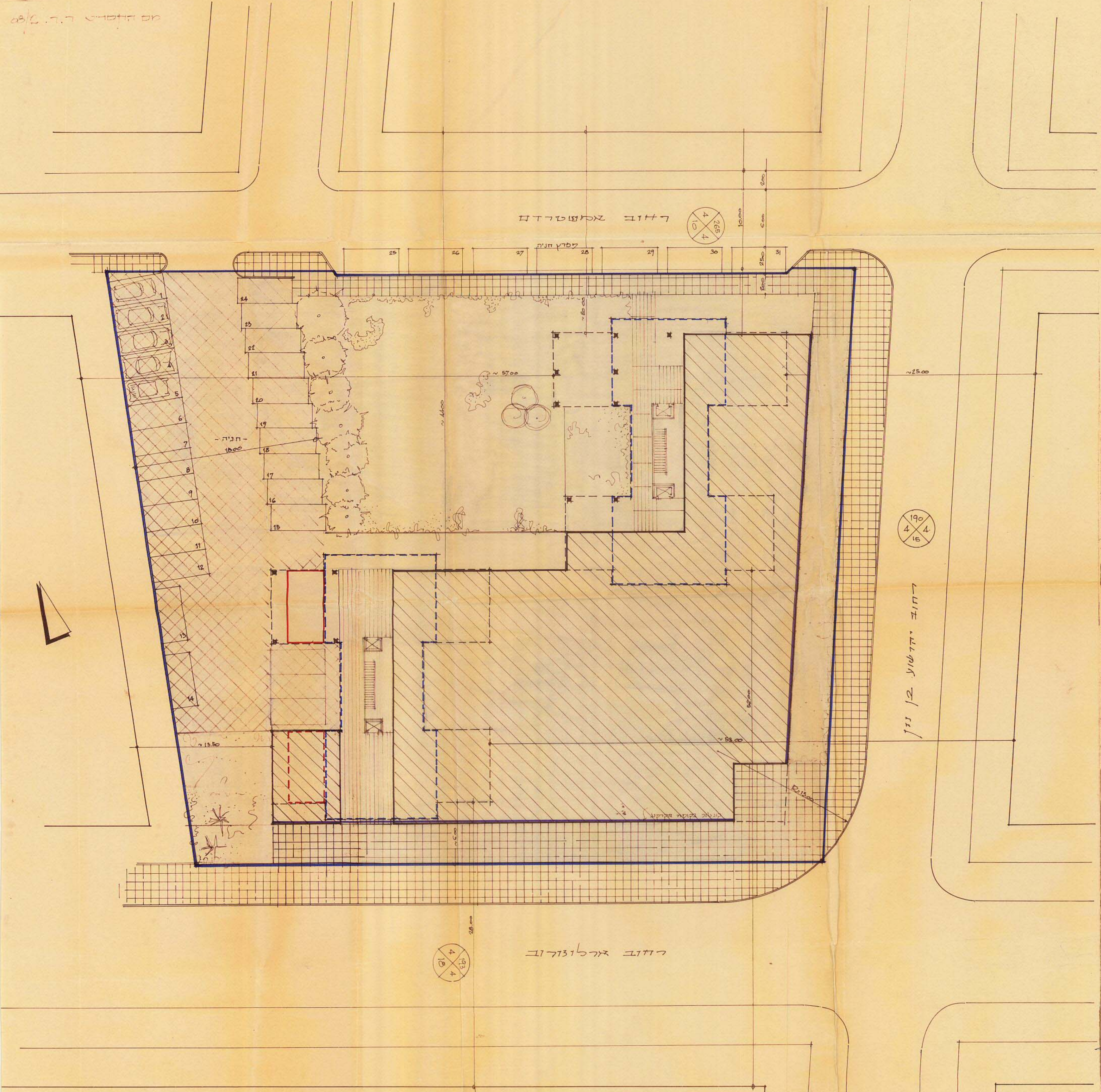
מרחב תכנון מקומי תל-אביב-יפו.
תכנית לתכנון מס' 1249

טענו מס' 1 לטענת מס' 6 עם תכנית מס' 693

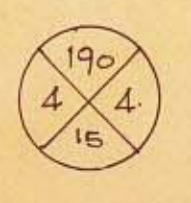
מרחב: תל-אביב
נפה: תל-אביב
עיר: תל-אביב-יפו
כחוב: יבנה, אכסלרוב, אכסלרוב-חדשה
קוט: 2214; זיכרון 634
היזם: בית הולד, כח אכסלרוב, פנה ב-10
המחנן: ע. דולוטל - ת. כח. כחוב גור 9 זיל מס' 449112

שטח התכנית: 3888 מ"ר

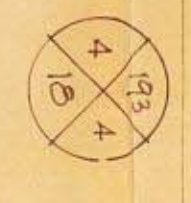
מס התכנית: 1249



- מקרא**
- [Symbol] גבול התכנית
 - [Symbol] אזור סגורים
 - [Symbol] אזור קומות הקרקע
 - [Symbol] אזור מסתווים
 - [Symbol] אזור הבנויים בקומות
 - [Symbol] אזור הפניה בקומות הגג (תוספת)
 - [Symbol] אזור הבניה בקומות הגג באזור (תוספת)
 - [Symbol] זיד קומות
 - [Symbol] הניה פריטות
 - [Symbol] מספר הדרך
 - [Symbol] קו בנין לחלון
 - [Symbol] רוחב הדרך
 - [Symbol] אזור הבניה בקומות הגג



רחוב יהושוע בן נון



רחוב ארלוזורוב

משרד הפנים
חוק התכנון והבניה תשכ"ב-1965
מרחב תכנון מקומי
תכנית מס' 1249
הועדה המועצה בשיבתה ה-52
מיום 8.7.69
התכנית הנוכחית לעיל
תעב ראש העיר

משרד הפנים
חוק התכנון והבניה תשכ"ב-1965
מרחב תכנון מקומי
תכנית מס' 1249
הועדה המועצה בשיבתה ה-63
מיום 25.11.68
לחכמת העברת לעיל
תעב ראש העיר

התכנית הועדה ובעל התכנית: [Signature]

התכנית המוכנת: א. יואל
תאריך: 15.11.68

הועדה המועצה והבניה תשכ"ב-1965
מרחב תכנון מקומי
תכנית מס' 1249
25.11.68
18.4.69

400 מ"ר

אית קוביות "זיה" תכנית 4411
מס' 1249 מס' 1249
מס' 1249 מס' 1249

(בתואר דיתוק)