תסריט מס' ג/מ/ד - 68/2

מרחב תכנון מקומי של תל-אביב-יפו

תכנית מס' 1254

שנוי מס' 1 לשנת 1968 של תכנית מפורטת מס' 447

מחוז ; תל-אביב
נפה ; תל-אביב-יפו
עיר ; תל-אביב-יפו
היוזם: י. גליננסקי
בעל הקרקע: י. גליננסקי – מנהל
המתכנן: טולידנו את דוסו אדריכלים, מהנדסים
גוש 7047 חלקות 129,120

שטח התכנית: 7470 מ"ר

מצב חדש

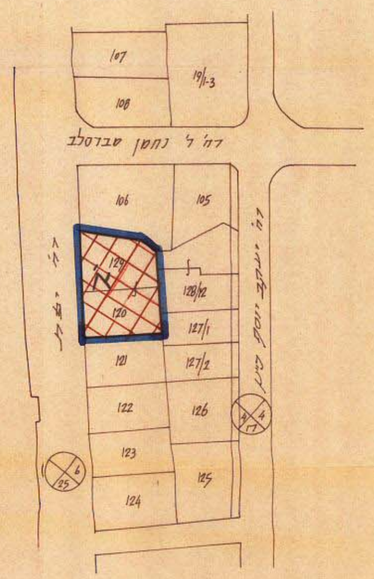

מצב קיים

לפי תכנית מפורטת מס' 447

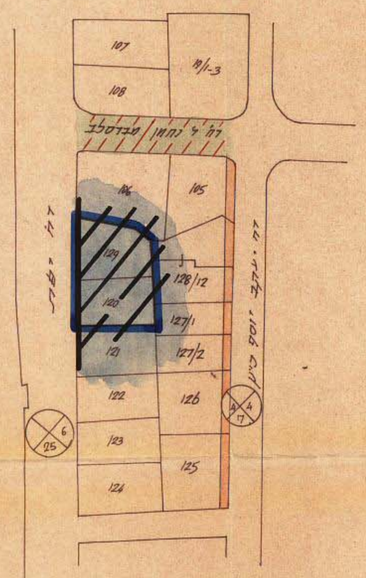

1:1250

תרשים מגדש

1:250

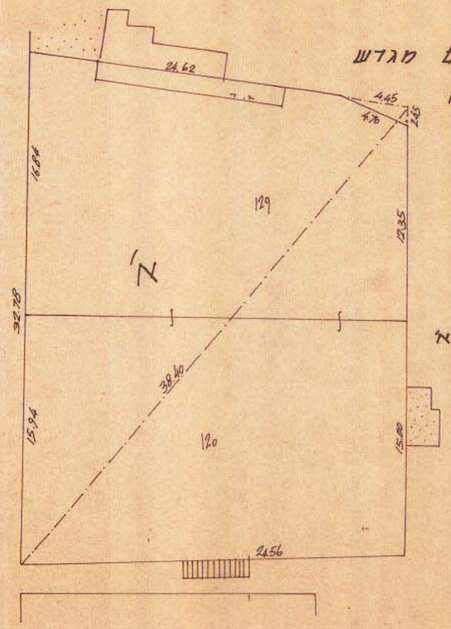

370 מ"ר	129	
377 "	120	
747 מ"ר - א	סה"כ	

תרשים סביבה 1:10000

באורים:

- גבול שטח התכנית
- גבול חלקה מקודית
- אזור מגודרים
- שטח לחניה
- דרך מוצעת
- מסלר הדרך
- ק.ב בחזית המגדש
- רוחב הדרך
- שטח צבורי פתוח
- שטח לחלוקה מחדש ושיקום
- דרך לביטול

בעל הקרקע: בנה פאר יחזקאל בן יצחק בצרבון מוגבל

המתכנן: משרד עבני כללי
י. טולידנו אדריכל - א. רוסו מהנדס אזרחי
חברה בע"מ
תל-אביב, רחוב זנגביל 7, טל. 24 54 04

חותמות:

משרד הפנים
חוק התכנון והבניה תשכ"ה-1965
מחוז תל אביב
מרחב תכנון מקומי תל אביב יפו
תכנית אב מקומית מס' 1254/1
הועדה המחוזית בישיבתה ה 62
מיום 11.11.68 החליטה להפקיד את התכנית הנ"ל לעיל.
סגן מנהל כללי לתכנון
יושב ראש הועדה

(ב...אי ריתוק)

הודעת הפקדת תכנית ותכנון והבניה ת"א-יפו
שם התכנית תכנית מס' 1254
הופקדה לפתן תוקף (בהתאם לסעיפים)
בדרך פרוטוקול החלטה
נושאה לפתן תוקף ע"י הועדה המחוזית לתכנון ובניה
תאריך 31.3.69 ישיבה מס' 77
מנהל מינהל התכנון
16.5.69 תאריך

משרד הפנים
חוק התכנון והבניה תשכ"ה-1965
מחוז תל אביב
מרחב תכנון מקומי תל אביב יפו
תכנית אב מקומית מס' 1254/1
הועדה המחוזית בישיבתה ה 77
מיום 31.3.69 החליטה לתת תוקף לתכנית הנ"ל לעיל.
מ.מ. מנהל כללי לתכנון
יושב ראש הועדה

30/1/69