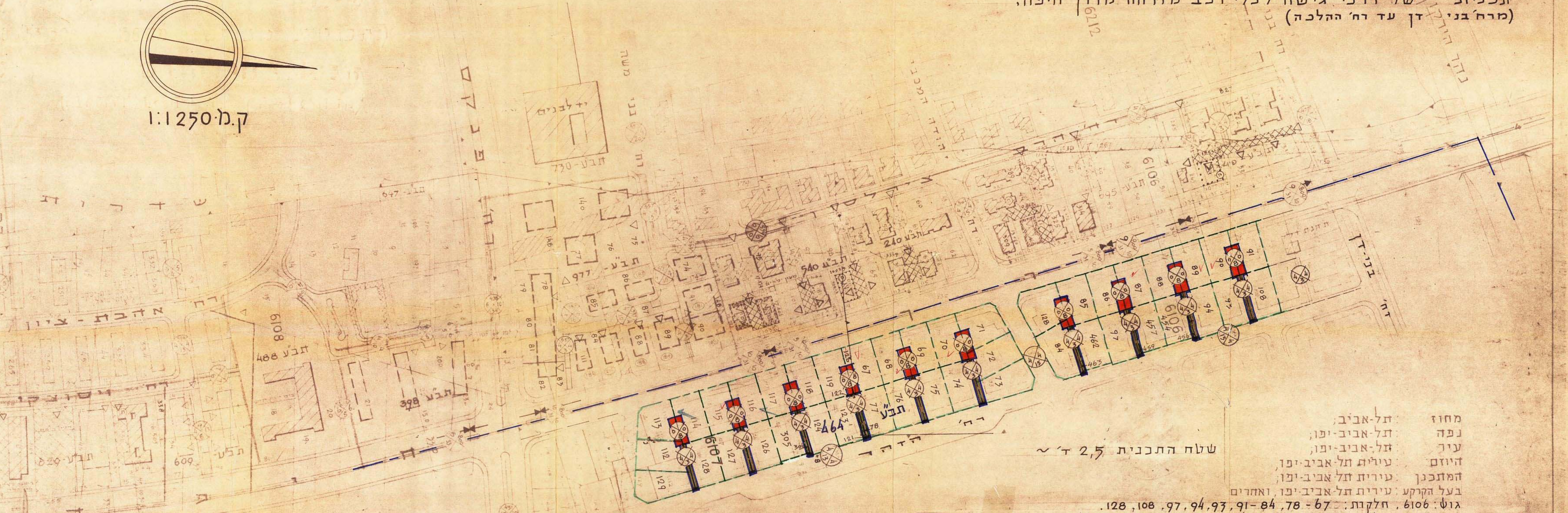
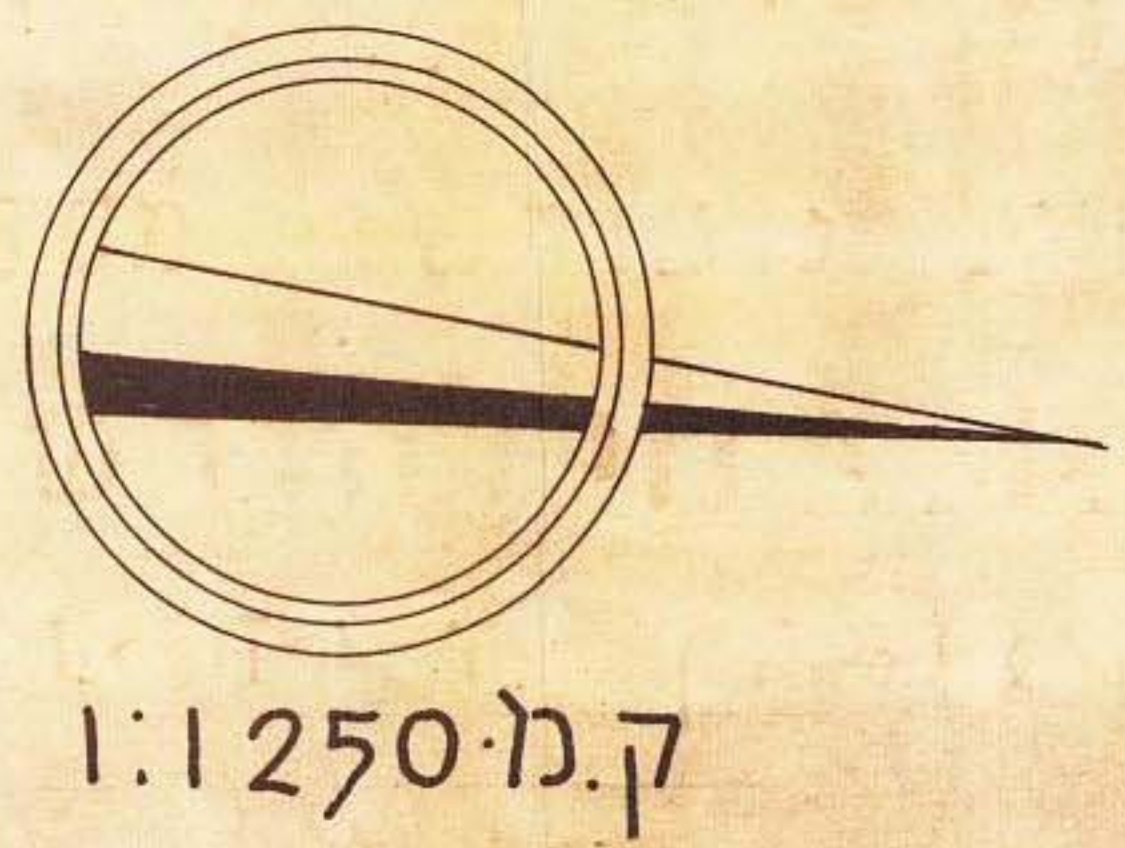


# מרחב תכנון מקומי של תל אביב יפו תסריט לתכנית מפורטת מס' - 1356 שנוי מס' 2 לשנת 1969 של תכנית מפורטת מס' 464 תכנית של דרכי גישה לכלי רכב מזרחה מדרך חיפה, (מרח' בנין דן עד רח' ההלכה)



מחוז: תל-אביב,  
נפה: תל-אביב-יפו,  
עיר: תל-אביב-יפו,  
היוזם: עיריית תל-אביב-יפו,  
המתכנן: עיריית תל-אביב-יפו,  
בעל הקרקע: עיריית תל-אביב-יפו, ואחרים  
גוש: 6106, חלקות: 78, 84, 89, 91, 93, 94, 97, 108, 128,  
דלקים: 456, 459, 463,  
גזש: 6107, חלקות: 112, 124, 126, 129 -  
דרגים: 306

שלוח התכנית 2,5 ד'

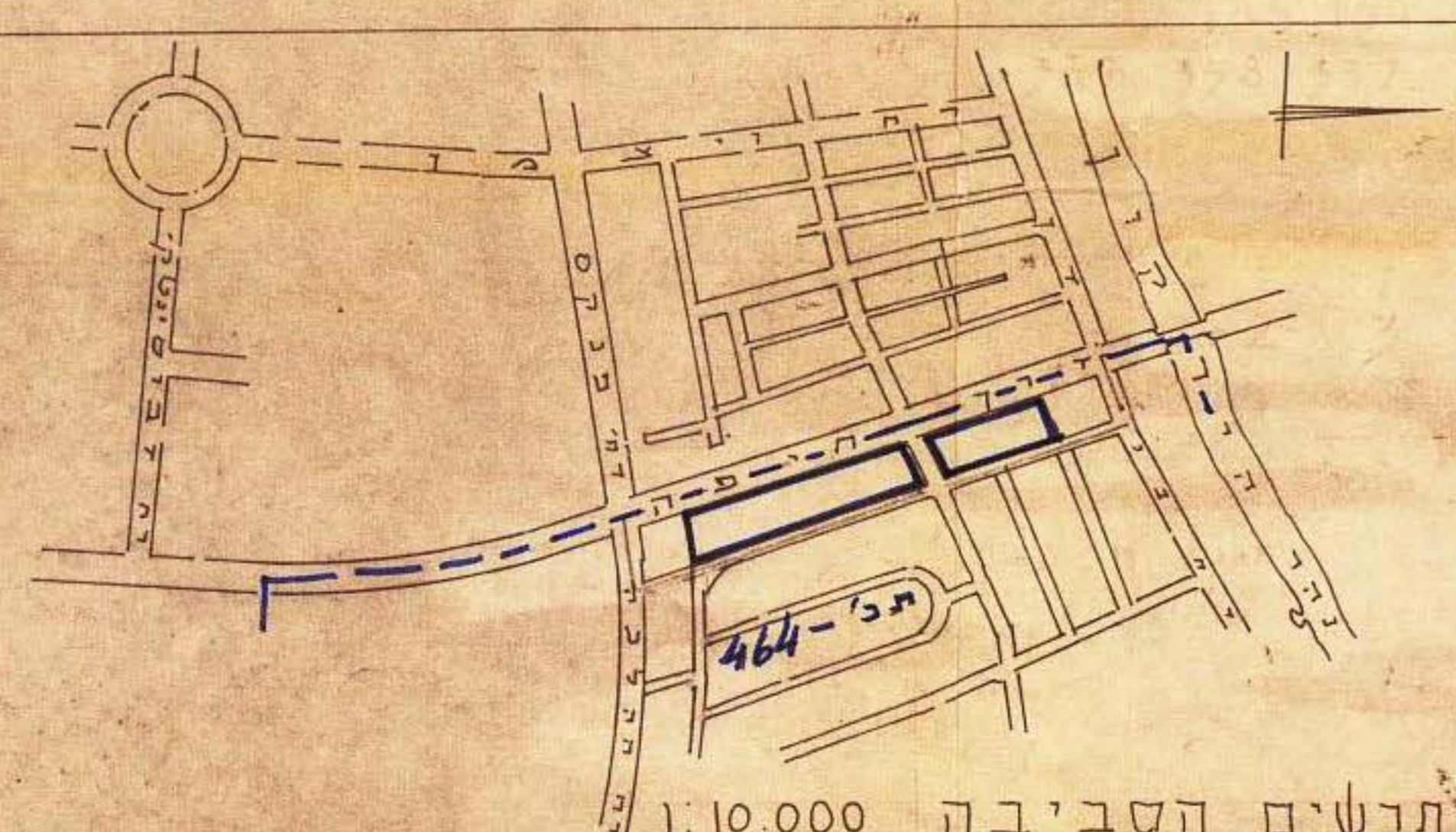
גבולות-ניחול ומדע מקרקעין ונטים בעים  
אישות אשור  
אושרה לתוקף ציין ועדה  
שם: 464  
התייחס:

משרד הפנים  
חוק התכנון והבניה תשכ"ה-1965  
מחוז: תל-אביב-יפו  
מרחב התכנון מקומי  
תכנית: מס' 1356  
דוגמה: המסמכים בשיעור זה  
מס' תכנון: 29.6.70  
ד. רוזניק

הוצעה הנקודות לתכנון ולבניה תל-אביב-יפו  
שם התכנית: תכנון מפורט מס' 1356  
תאריך: 13.7.69  
מס' תכנון: 29.6.70  
ד. רוזניק

### חותמות

עיריית תל-אביב-יפו	שם התכנית: תכנית מפורטת מס' 1356	מס' תכנון: 1527/69	קנה-מידה: 1:1250
שם התכנון / מס' פשנה לתכנון ולבניה צרים	תאריך: 13.7.69	מס' תכנון: 1356	מס' תכנון: 1527/69
מס' תכנון: 1356	מס' תכנון: 1356	מס' תכנון: 1356	מס' תכנון: 1356
מס' תכנון: 1356	מס' תכנון: 1356	מס' תכנון: 1356	מס' תכנון: 1356
מס' תכנון: 1356	מס' תכנון: 1356	מס' תכנון: 1356	מס' תכנון: 1356



### מקרא:

גבול התכנית  
גבול תכנית מס' ומספרה 1356  
גבול תל-אביב-יפו  
גבול גוש רשום ומספרו 6108  
גבול מגדש מוצע או קים ומספרו 12  
דוך מוצעת / החברה  
דוך קיימת  
דוך לביטול  
שביל להולכי-רגל  
מספר הדוך  
קו בנין בחזית  
רוחב הדוך

קו בניה  
גישה משותפת מוצעת  
מבנה חנייה  
מבנה/גוף להדושה  
כניסה לכלי רכב מוצעת  
בטול כניסה