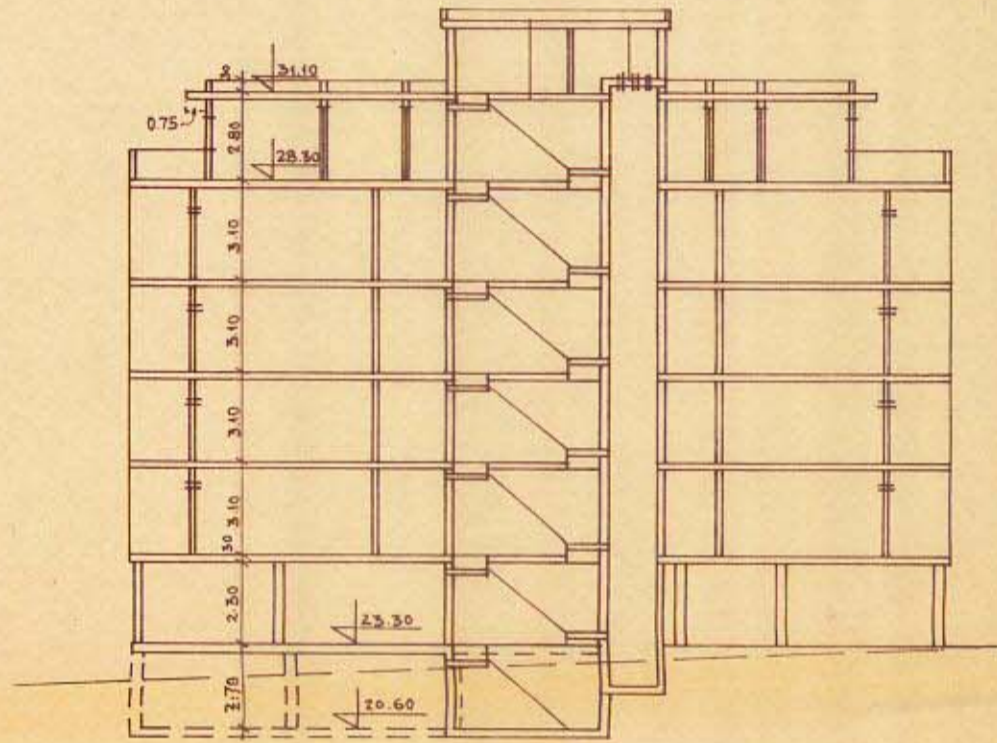
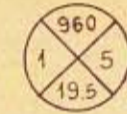
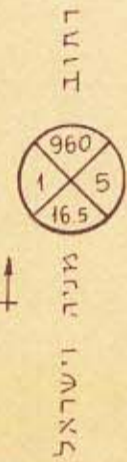
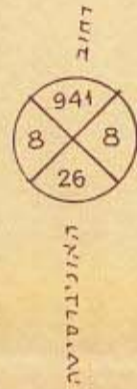
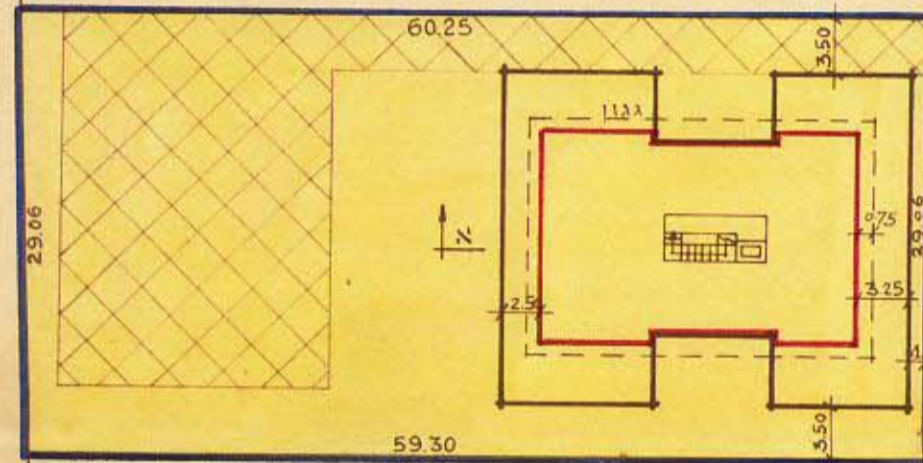


מרחב תכנון מקומי תל-אביב-יפו
תסריט לתכנית מס' 1371
 שנוי מס' 1 לשנת 1969 של תכנית מס' 1064

חתך א-א
 1:250

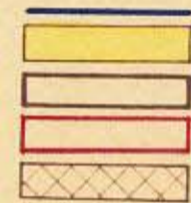


ק.נ.ו. 1:500



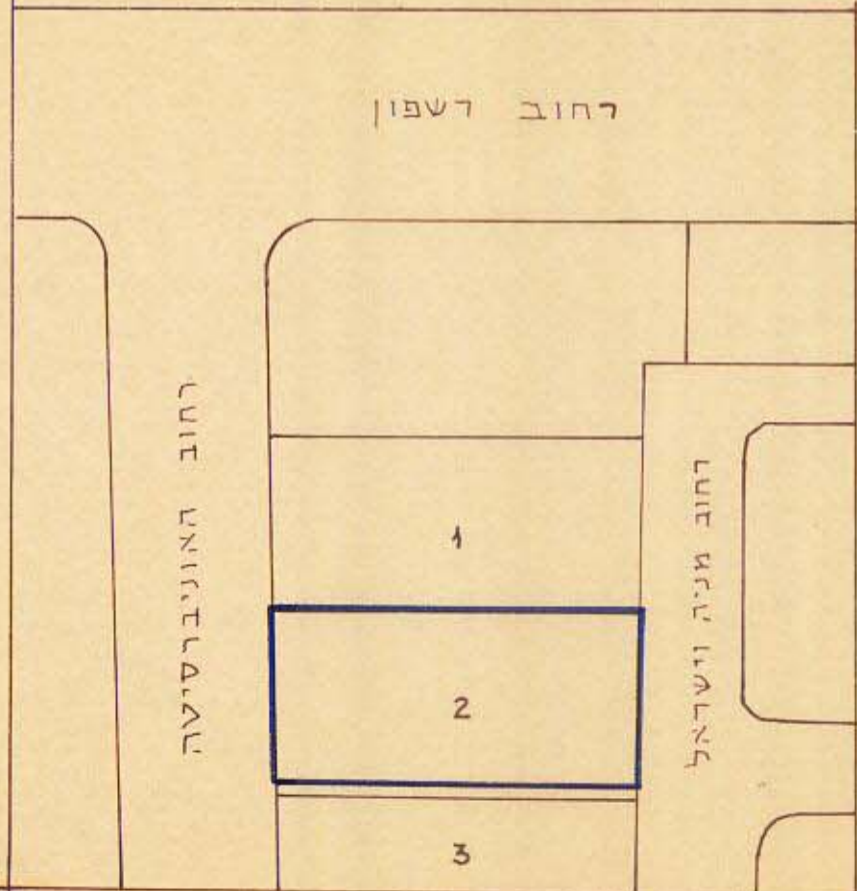
מחוז: תל-אביב
 נפה: תל-אביב-יפו
 עיר: תל-אביב-יפו
 גוש: 6628
 חלקה: 21 (חלק-מגרש 2)
 בעל הבנין והיוזם: א. יצחקי בע"מ
 המתכנן: ד.רשקט-גולדמן ארכיטקטים
 שטח התכנית: 1729 מ"ר

מקרה



גבול התכנית
 אזור מגורים ד
 אתור בנין קיים
 אתור בניה מוצעת על הגג
 חניה פרטית
 מספר הדרך
 קו בנין מגבול הדרך
 רומב הדרך

תרשים הסביבה 1:250



התימת בעל הבנין והיוזם
א. יצחקי
 חברה לבנין והשקעות בע"מ

התימת המתכנן
ד.רשקט ארכיטקטים
 ארכיטקטים מוסמכים
 תל-אביב, רח' לוחית 5
 טל 23539

משרד הפנים
 חוק התכנון והבניה תשכ"ה-1965
 מחוז...
 מרחב תכנון מקומי...
 תכנית מס' 1371
 הועדה המחוזית בשיבתה ה-101
 מיום 23.3.70 החליטה לתת תוקף לתכנית...
 סגן מנהל כללי לתכנון

משרד הפנים
 חוק התכנון והבניה תשכ"ה-1965
 מחוז...
 מרחב תכנון מקומי...
 תכנית מס' 1371
 הועדה המחוזית בשיבתה ה-91
 מיום 10.11.69 החליטה להפקיד את התכנית...
 סגן מנהל כללי לתכנון

הועדה המקומית לתכנון והבניה תל-אביב-יפו

שם התכנית: **תכנית מס' 1371**

המלצה: לתת תוקף (למרחב תכנון מקומי) החלטה: _____

תאריך: 23.3.70 ישיבה מס' 101

מח' משנה: _____ מהנדס העיר: _____

תאריך: 26.5.1970

Handwritten signature and date.