


מרחב תכנון מקומי תל-אביב-יפו
תסריט לתכנית מס' 1381

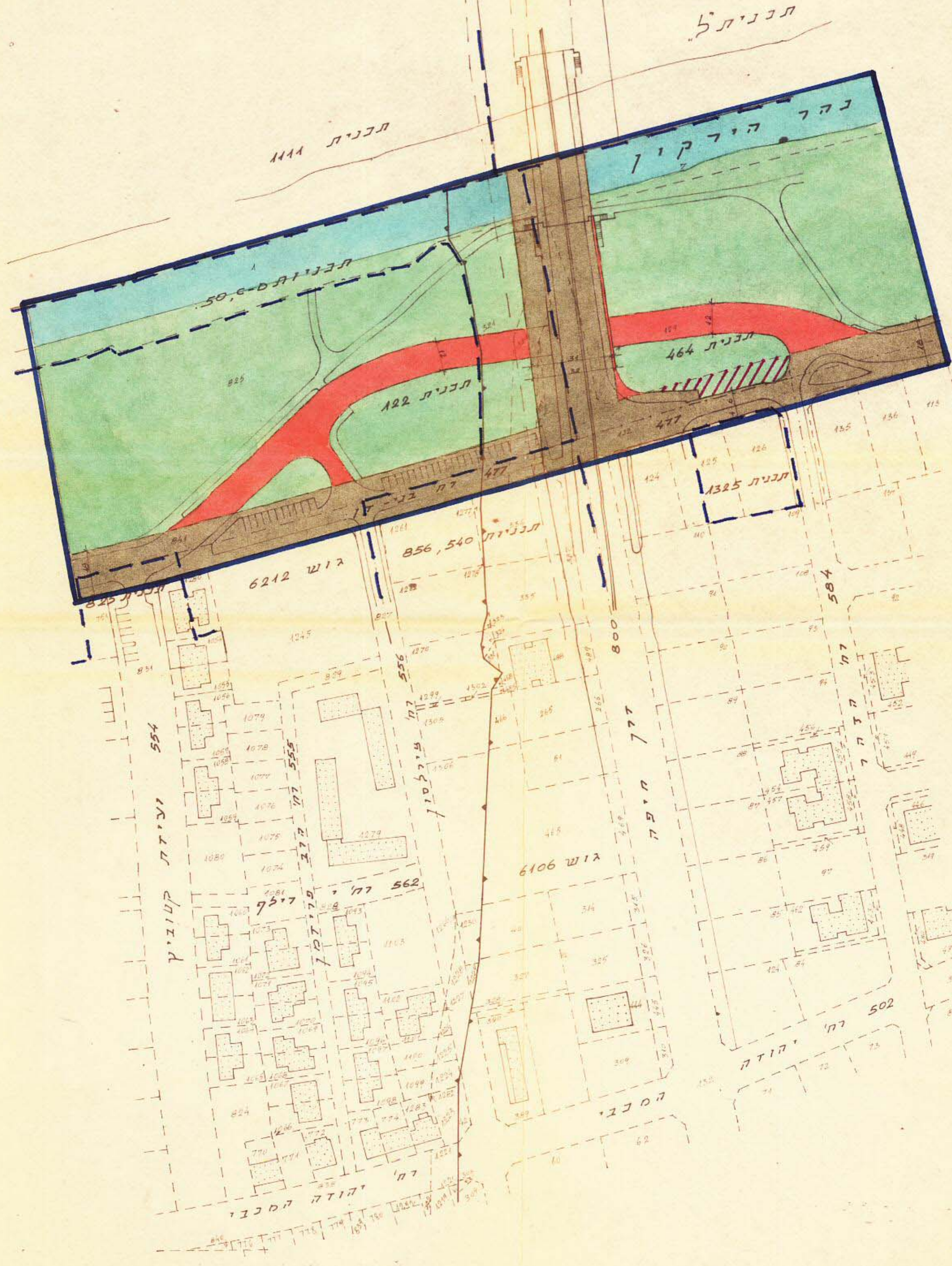
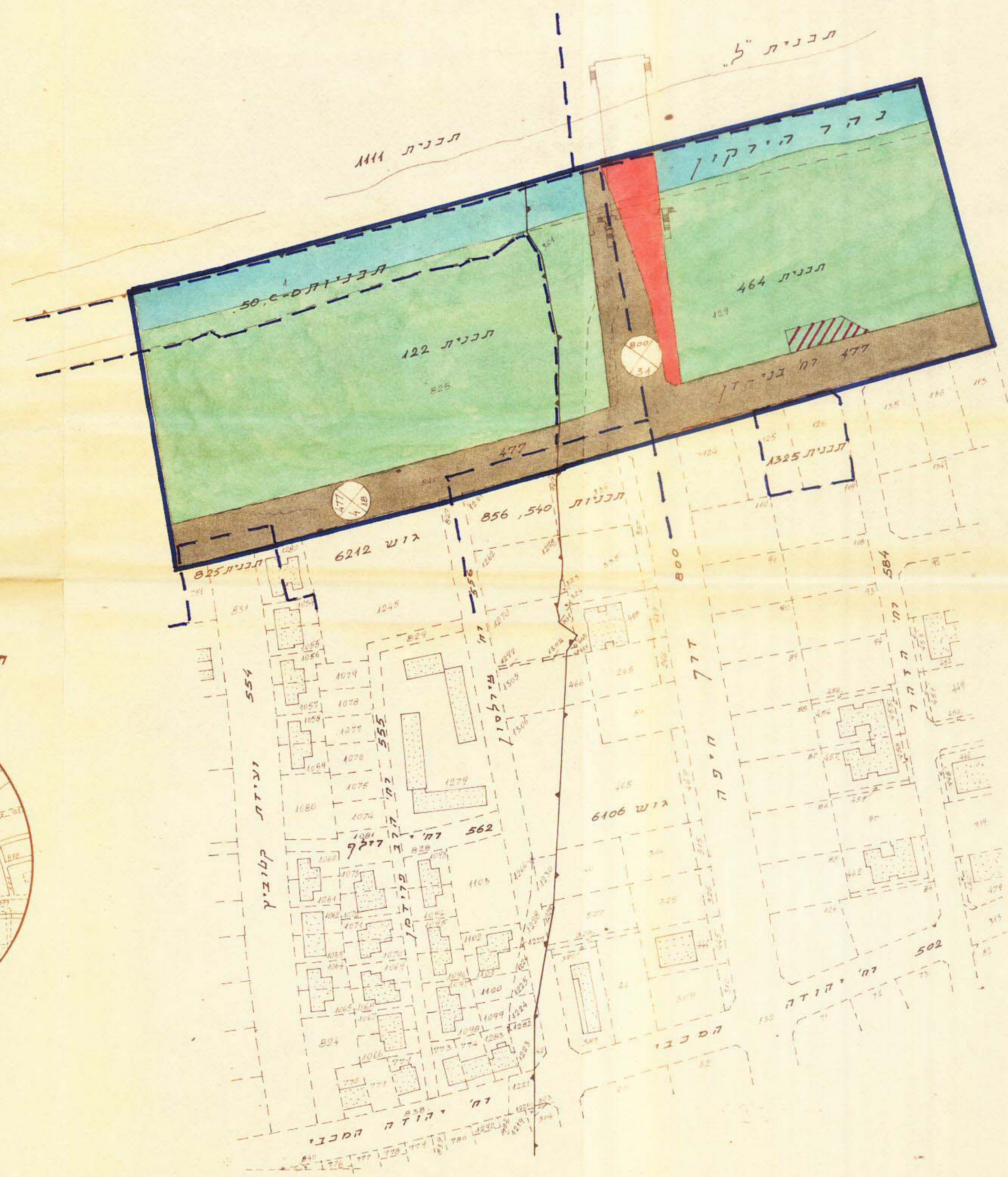
שנוי מס' 1 לשנת 1970 של ת.ב.צ. מס' 50- תכנית כללית למזרח תל-אביב

מצב קיים

מצב חדש



ק.כ. 1:1250

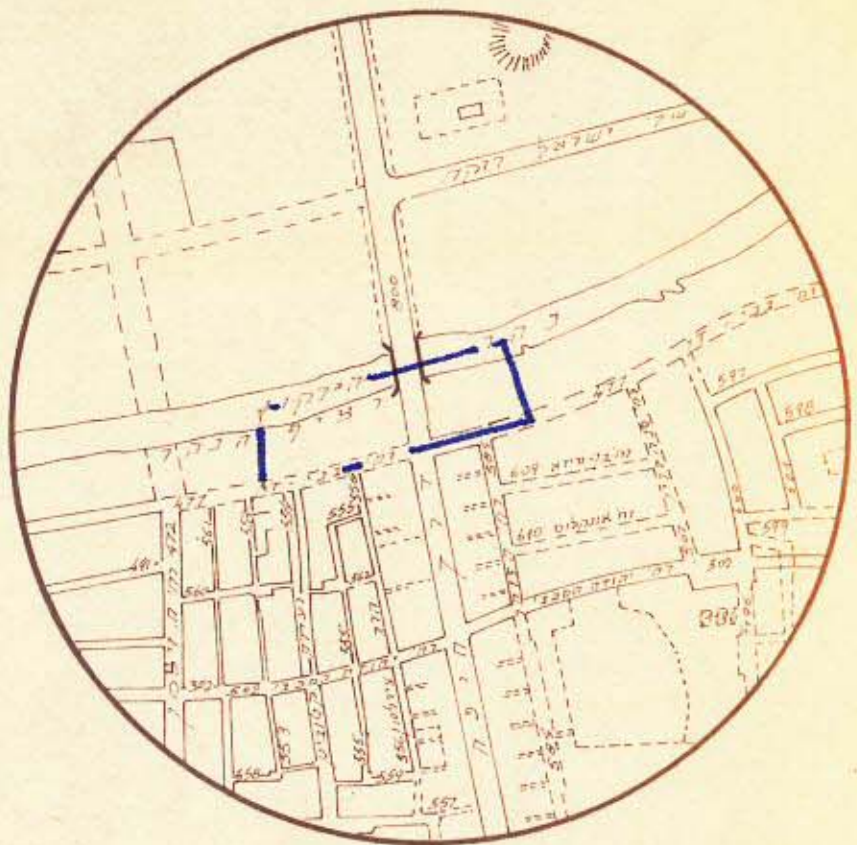


- מחוז : תל-אביב
- נפה : תל אביב-יפו
- עיר : תל-אביב-יפו
- גוש : 6106
- חלקות : 329, 321, 131
- חלקי חלקות : 132, 129, 7
- גוש : 6212 - חלקי חלקות 841, 825, 1
- בעל הקרקע-יצרנית ת.א-יפו
- היוזם : הוועדה המקומית לתכנון ולבניה ת.א-יפו
- שטח התכנית : 41 ד' ~

מקרא

- גבול התכנית
- תכנית ביצ' ומספרה
- גוש
- חלקה
- דרך קיימת
- סופנת או הרחבה
- לבטול
- מס' הדרך
- קו בנין
- רוחב הדרך
- שטח צבורי פתוח קיים

תרשים הסביבה ק.כ. 1:10,000



נא להעביר תמונה ומודע מקומות וכתובים בעיני
 אומות אישור
 אושר לתוסף יחד ועדה
 שם _____
 תחילה _____

<p>משרד הפנים חוק התכנון והבניה תשכ"ה-1965 מס' 1381 ת.א-יפו</p>	<p>משרד הפנים חוק התכנון והבניה תשכ"ה-1965 מס' 1381 ת.א-יפו</p>
--	--

שם התכנית	תכנית מס' 1381
שטח התכנית	1561/70
תאריך	10.1.72
מס' התכנית	1381
תאריך	5.3.72

שם התכנית	תכנית מס' 1381
שטח התכנית	1561/70
תאריך	10.1.72
מס' התכנית	1381
תאריך	5.3.72