
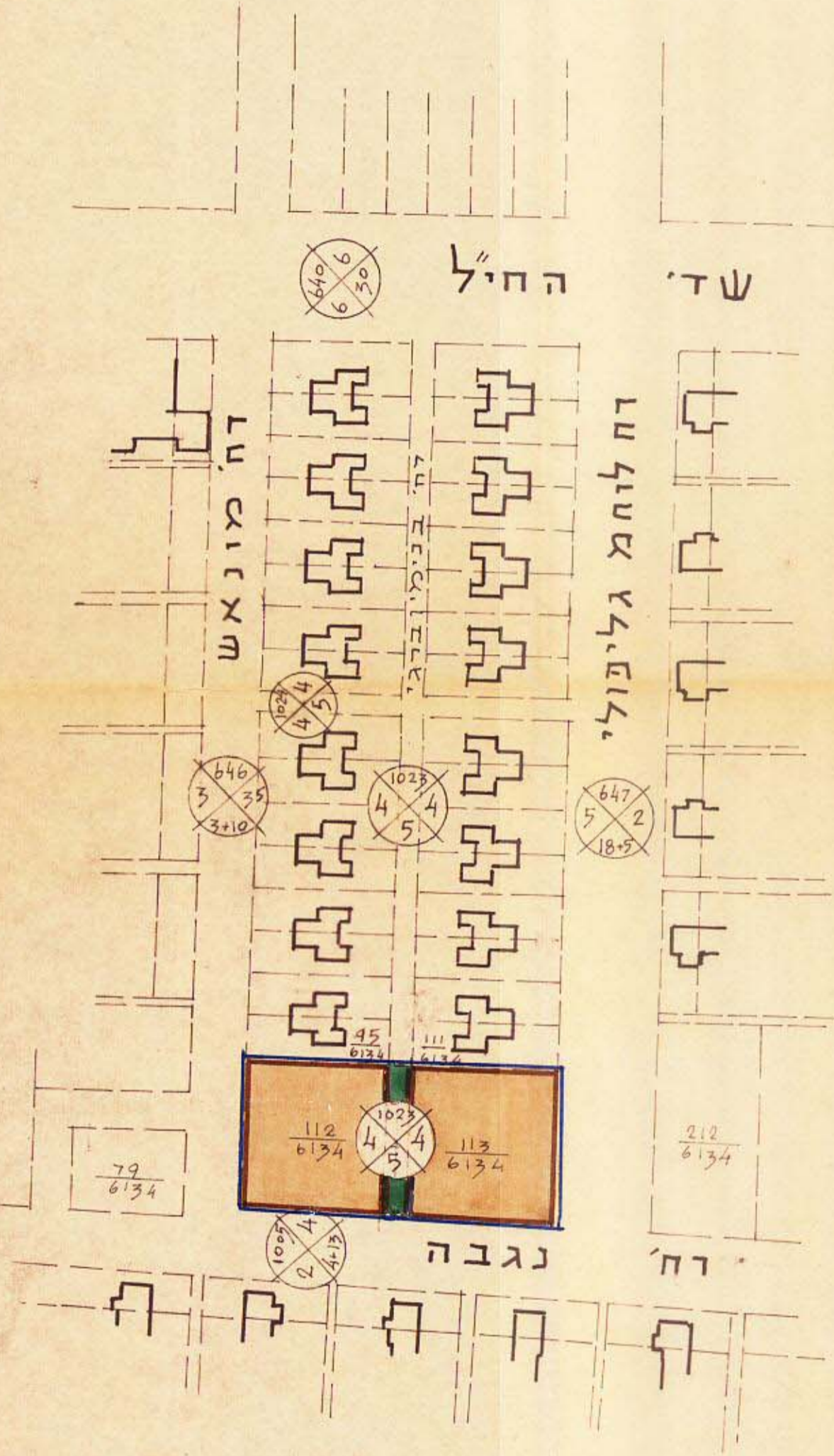


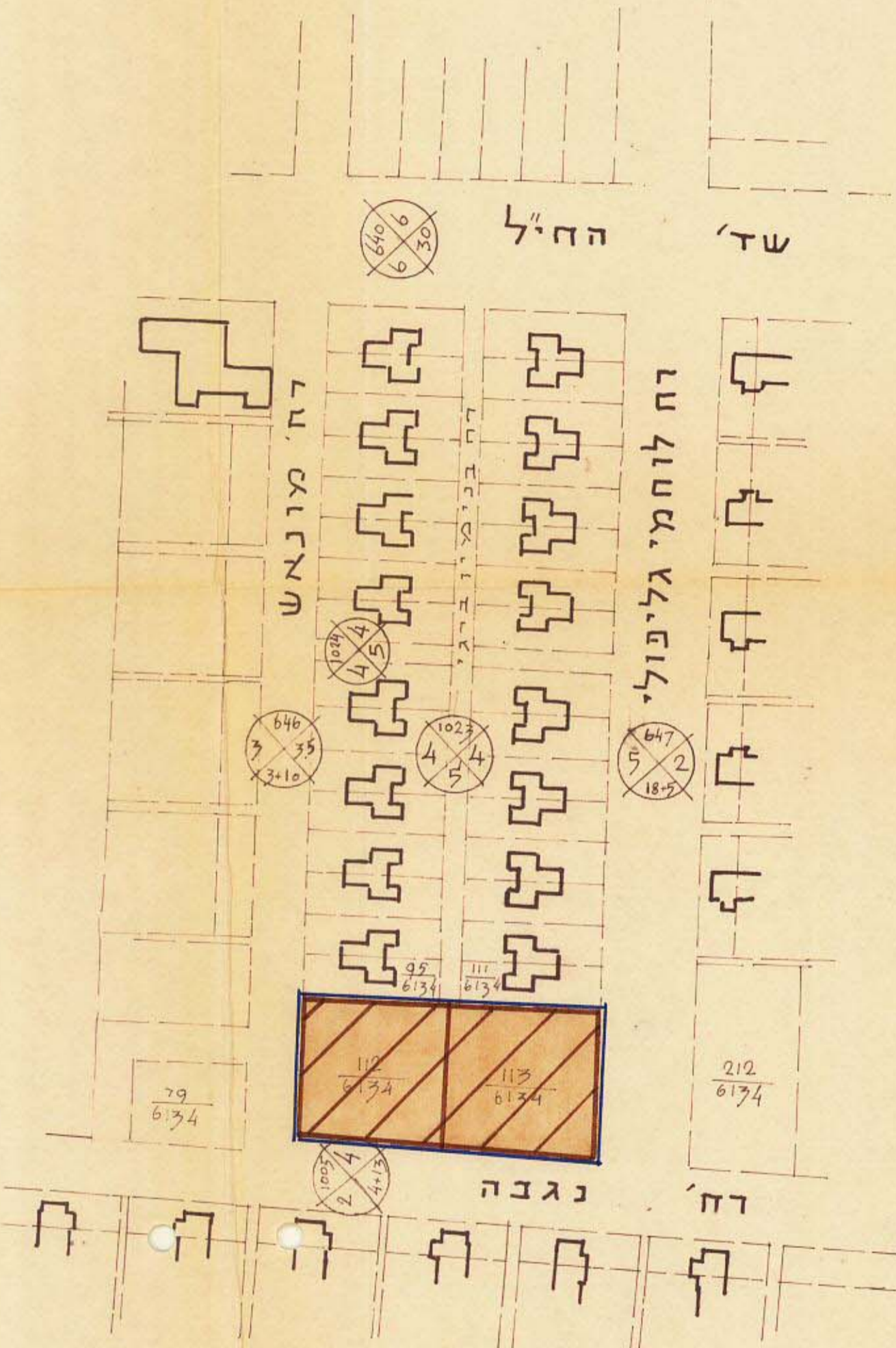
מרחב תכנון מקומי תל-אביב-יפו
 תסריט לתכנית מספר - 1476
 שנוי מס' 1 לשנת 1970 של תכנית מס' - 1049



1:1250



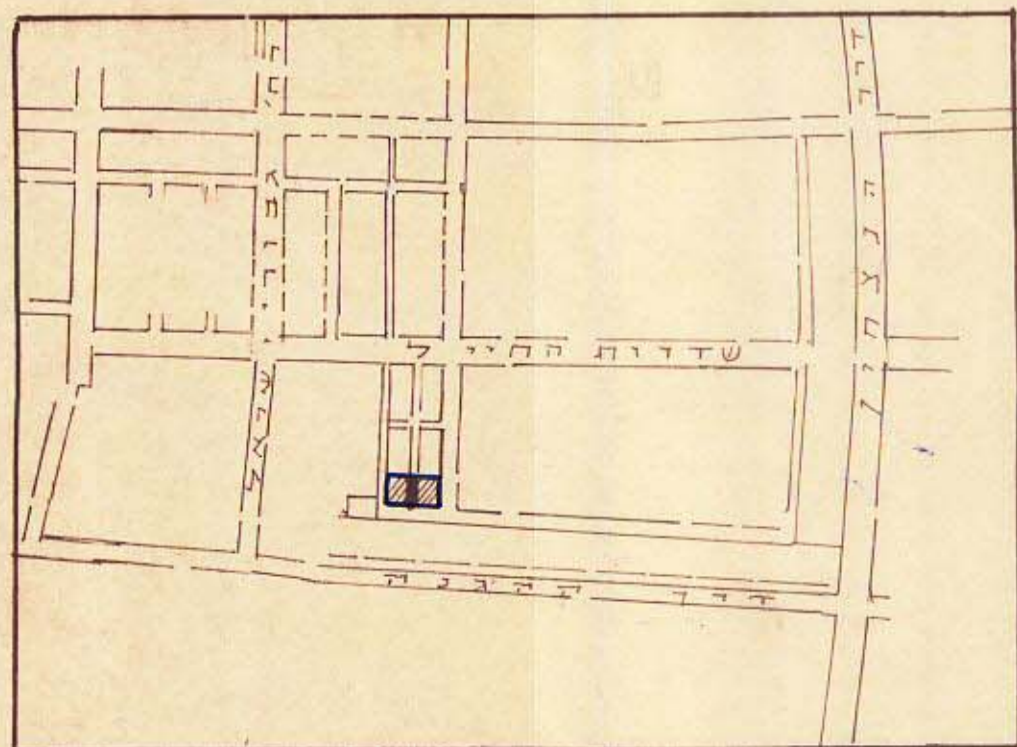
מצב חדש



מצב קיים לפי תכ' 1049

מחוז: תל-אביב
 נפה: תל-אביב-יפו
 עיר: תל-אביב-יפו
 היודם: הועדה המקומית לתכנון ולבניה
 המתכנן: הועדה המקומית לתכנון ולבניה
 שטח התכנית: 2.555 מ"מ
 גוש: 634 חלקות: 2, 11, 13

- מקרא**
- גבול התכנית
 - גבול גוש
 - גבול חלקה
 - דרך קיימת או מאושרת
 - שביל מוצע
 - מספר הדרך
 - קו בנין
 - רוחב הדרך
 - אזור מגורים
 - אזור לבנים צבויים
 - אזור לבנים צבויים מוצע
 - קיים
 - מוצע



1:10.000

תרשים הסביבה

משרד הפנים
 חוק התכנון והבניה תשכ"ה-1965
 מחוז תל-אביב-יפו
 מרחב תכנון מקומי תל-אביב-יפו
 תכנית מס' 1476
 הועדה המחוזית כשיבתה ח'
 מיום 8.11.70 החליטה לתת תוקף
 לתכנית המקומית לעיל.
 סגן מנהל כללי לתכנון
 יושב ראש הועדה

משרד הפנים
 חוק התכנון והבניה תשכ"ה-1965
 מחוז תל-אביב-יפו
 מרחב תכנון מקומי תל-אביב-יפו
 תכנית מס' 1476
 הועדה המחוזית כשיבתה ח'
 מיום 1.12.70 החליטה לתפקיד את
 התכנית המקומית לעיל.
 יושב ראש הועדה

הועדה המקומית לתכנון ולבניה תל-אביב-יפו	
שם התכנית: תכנית מס' 1476	
תאריך: 15.11.70	
מס' תכנית: 2922	
תאריך: 8.11.71	
מס' תכנית: 147	
מס' תכנית: 7.1.72	

עיריית תל-אביב-יפו			
מחלקת התכנון / מח' משנה לתכנון ולבניה ערים			
שם התכנית: תכנית מס' 1476			
מס' תכנית: 1602/70 א/ק-מס' 1:1250			
חייב:	מס' ר:	חייב:	שירות:
7.1.72			
מנהל מח' משנה:		מנהל העיר:	