

מרחב תכנון מקומי תל אביב יכד

ת.ס.ד.ת.ק. לתכנית מס. 1504







שינוי מס. 3 לשנת 1971 של תכנית מכורטת מס. 253

מחוז: תל-אביב
נפה: תל-אביב יפו
עיר: תל אביב יפו

גוש מס: 6134
חלקה מס: 132

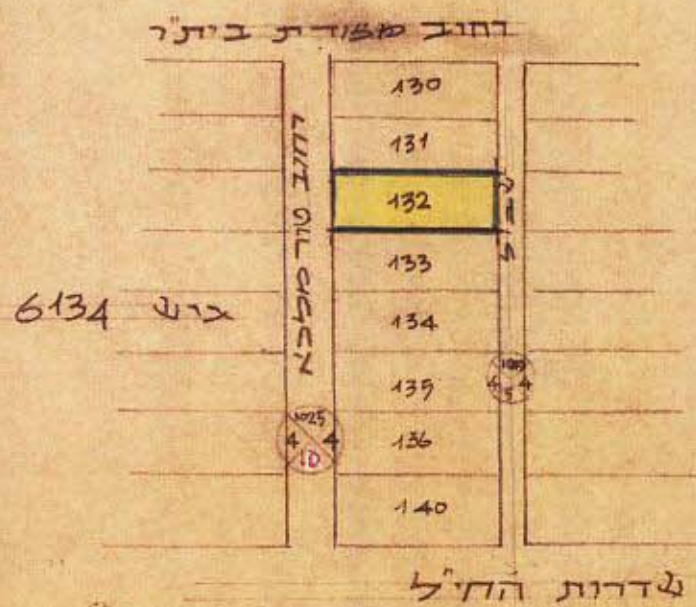
בעל הקרקע: עבדו דוד ונג'יה, דבורה יעקוב ואספירונט היוזם
דבורה יעקוב
המתכנן: שמואל דב חיים קריס
שטח התכנית: 275 מ²

מקרא

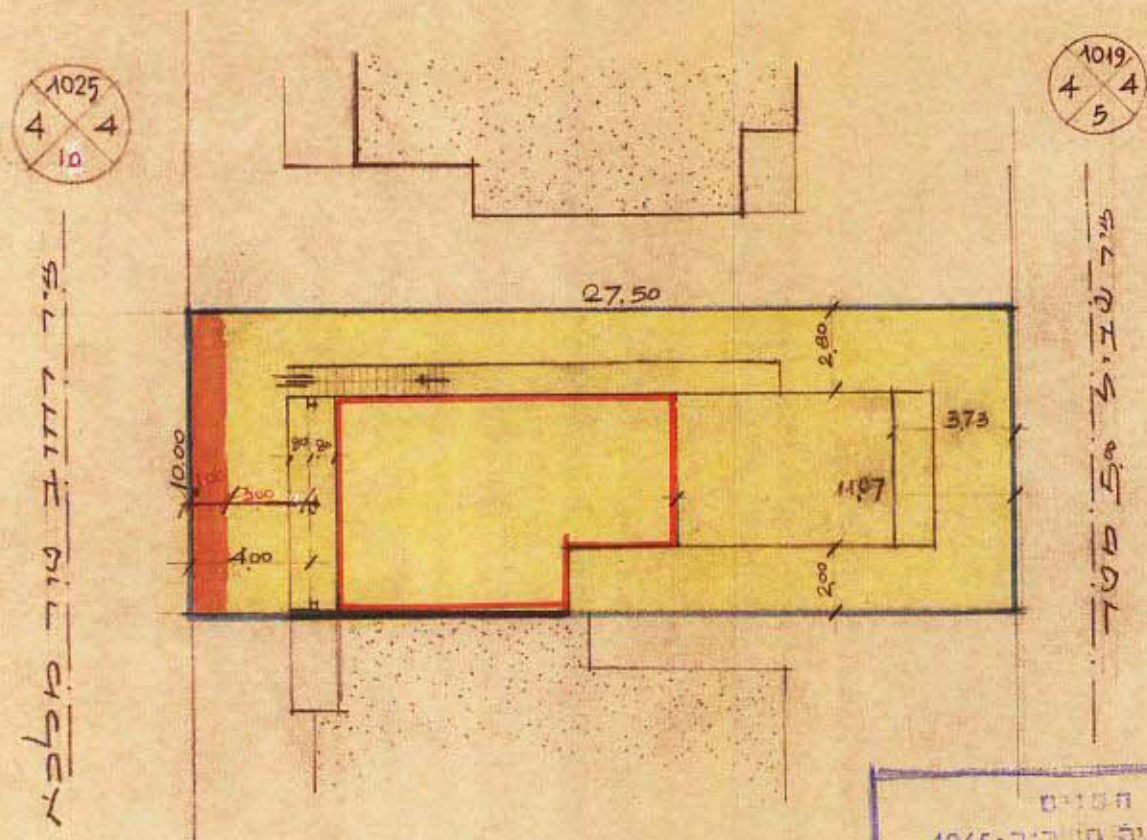
-  גבול התכנית
-  אזור מגורים 2-ק2
-  מבנה קיים בקומה א'
-  בניה מוצעת בקומה ב'
-  קיר משותף
-  דרך להרחבה

ותימות בעל הקרקע: יצורה יצק, גינה, חלמני, ש"י טברו, א.א.א. קוק
ותימות היוזם: יצורה יצק
ותימות המתכנן: שמואל דב חיים קריס
תאריך: כב אדר תשל"א 19.3.1971

תרשים הסביבה
ק.כ. 1:250



תרשים המגרש
ק.כ. 1:250



משרד הפנים
חוק התכנון והבניה תשי"ח-1965
מחוז: תל-אביב
מרחב תכנון מקומי: תל-אביב
תכנית מס: 1504
התערה המזוהית בשינוי מס: 147
מיום: 8.11.71
החליטה לתת תוקף לתוכנית התכנון לעיל.
מנכ"ל משרד הפנים: דוד גורן

משרד הפנים
חוק התכנון והבניה תשי"ח-1965
מחוז: תל-אביב
מרחב תכנון מקומי: תל-אביב
תכנית מס: 1504
מס' התערה המזוהית בשינוי מס: 138
מיום: 14.6.71
החליטה להפקיד את התכנית לעיל.
מנכ"ל משרד הפנים: דוד גורן

מס' התכנית: 1504
מס' הגוש: 6134
מס' החלקה: 132
מס' התערה המזוהית בשינוי מס: 147
מיום: 8.11.71
מנכ"ל משרד הפנים: דוד גורן
26.12.71