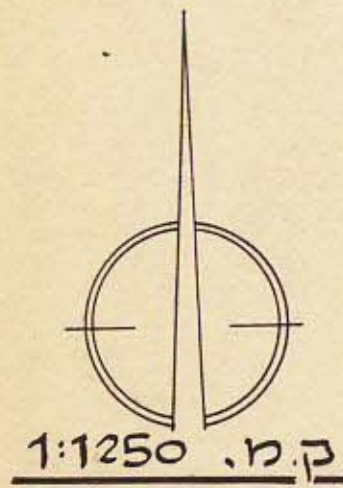
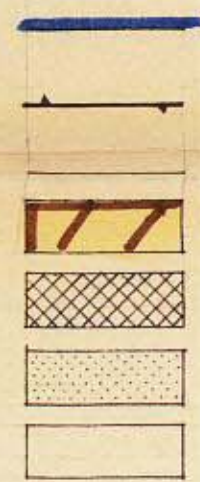


מרחב תכנון מקומי תל-אביב-יפו  
**תסריט לתכנית מס' 1534**  
 שנוי מס' 1 לשנת 1971 של תכנית ב.ע. מפורטת מס' 524

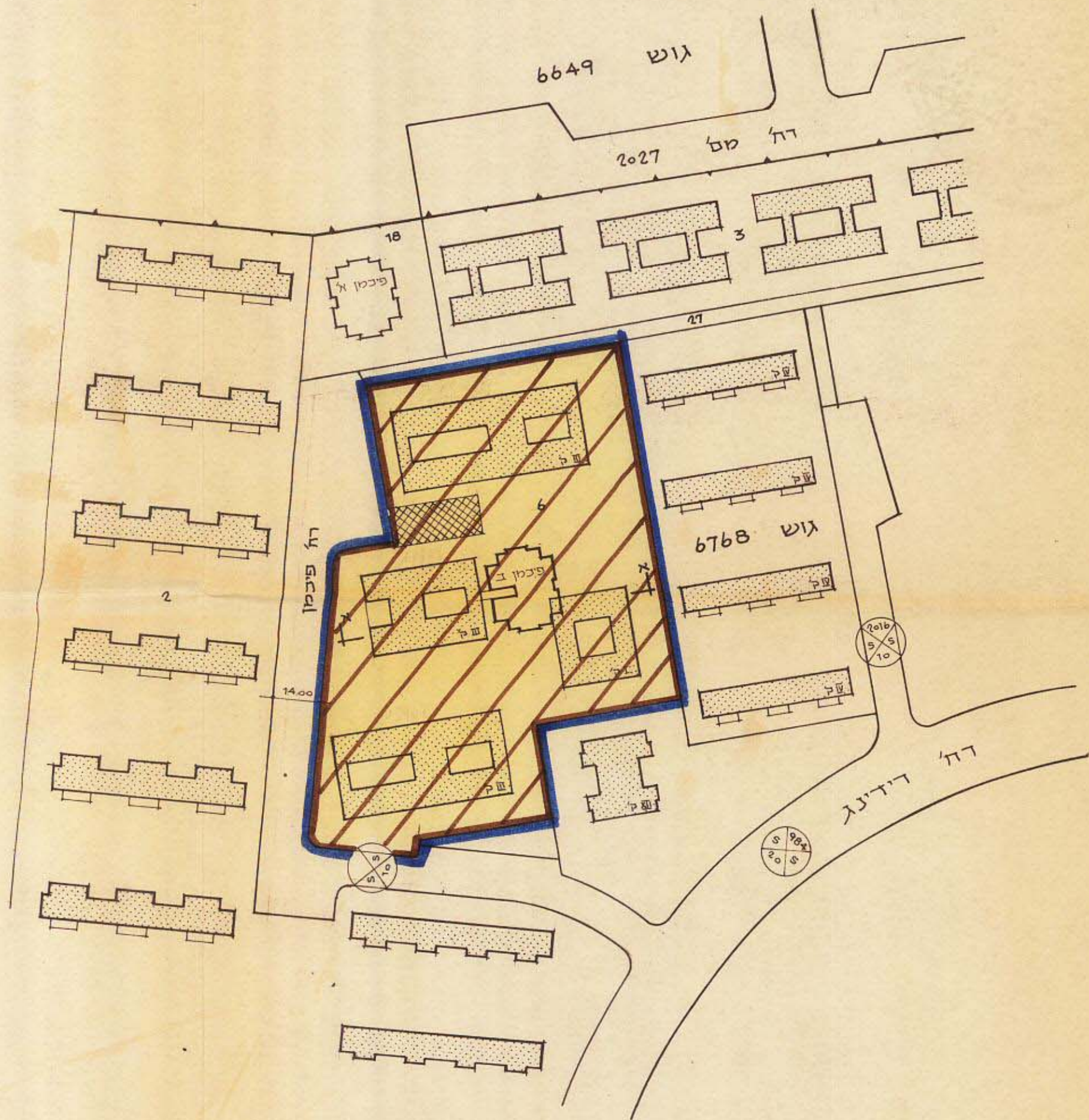
מחוז = תל-אביב  
 נפה = תל-אביב-יפו  
 עיר = תל-אביב-יפו  
 גוש = 6768  
 חלקה = 6  
 בעל הקרקע = מרכז משען  
 היוזם = מרכז משען  
 מחבר התכנית = ד.בנט ארכיטקט  
 שטח התכנית = 10,394 מ<sup>2</sup>



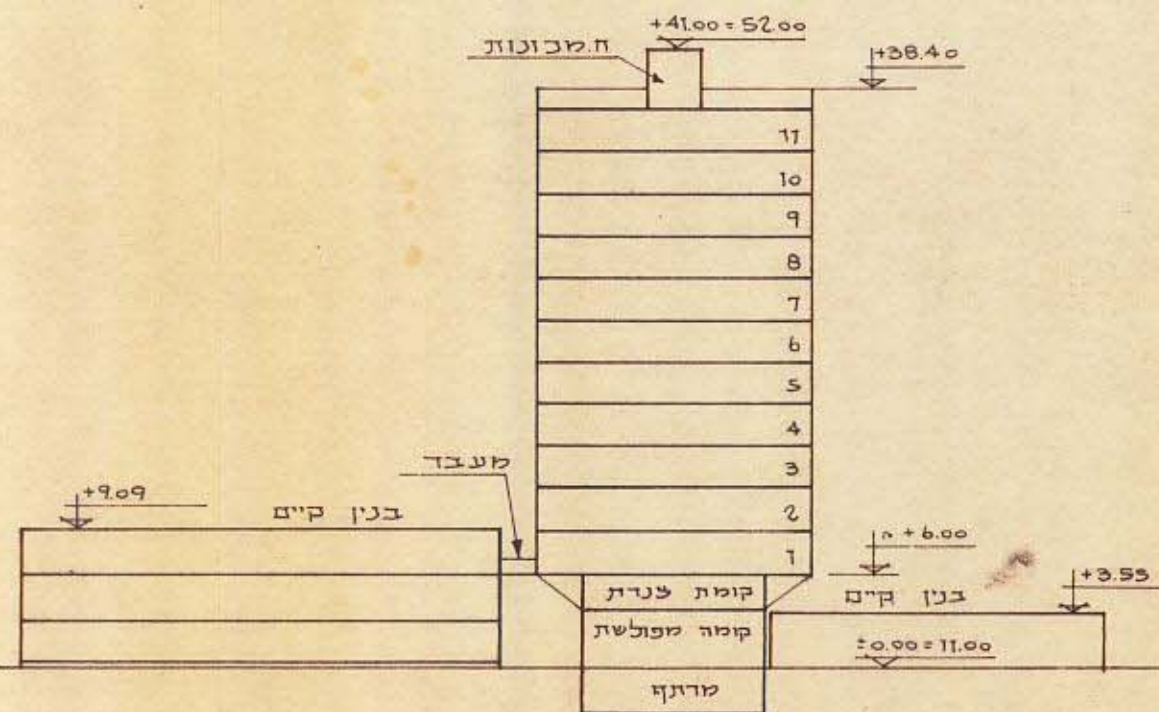
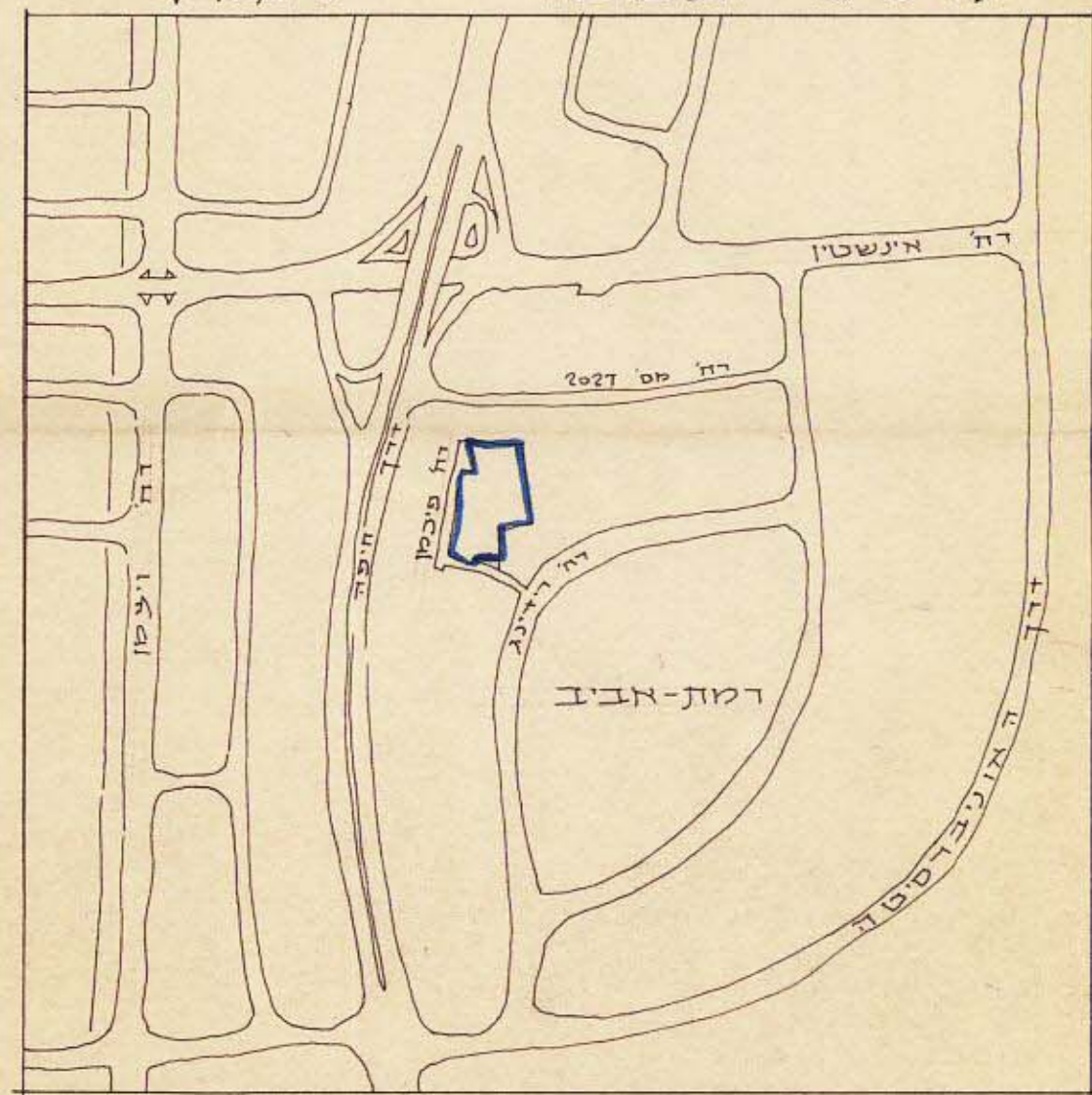
**מקרא**



גבול התכנית  
 גבול גוש  
 גבול חלקה  
 מגרש מיוחד  
 חניה פרטית  
 בנן קיים  
 בנן מוצע



תרשים הסביבה 1:10,000



חתך א'-א' 1:500

משרד הפנים  
 חוק התכנון והבניה תשכ"ה-1965  
 מחוז תל-אביב  
 מרחב תכנון מקומי תל-אביב  
 תכנית גשן אפולו מס' 1534  
 הועדה המחוזית ביישובתה ה' 164  
 מיום 22.5.72 החליטה לתת תוקף לתכנית לעיל.  
 ד.בנט ארכיטקט  
 יושב ראש הוועדה

משרד הפנים  
 חוק התכנון והבניה תשכ"ה-1965  
 מחוז תל-אביב  
 מרחב תכנון מקומי תל-אביב  
 תכנית גשן אפולו מס' 1534  
 הועדה המחוזית ביישובתה ה' 164  
 מיום 22.5.72 החליטה לתקן את התכנית לעיל.  
 ד.בנט ארכיטקט  
 יושב ראש הוועדה

משרד הפנים  
 חוק התכנון והבניה תשכ"ה-1965  
 מחוז תל-אביב  
 מרחב תכנון מקומי תל-אביב  
 תכנית גשן אפולו מס' 1534  
 הועדה המחוזית ביישובתה ה' 164  
 מיום 22.5.72 החליטה לתקן את התכנית לעיל.  
 ד.בנט ארכיטקט  
 יושב ראש הוועדה

הועדה המקומית לתכנון והבניה תל-אביב-יפו  
 שם התכנית: תכנית מס' 1534  
 דומילה לפתח תוקף ולאוחר דיו בהתנגדותו  
 תאריך: 27.2.72 פרוטוקול 150 החלטה 7904  
 אושרה לפתח תוקף על ידי הועדה המחוזית לתכנון והבניה  
 תאריך: 22.5.72 ישיבה מס' 164  
 מח' משנה: פרוטוקול הע' 164  
 תאריך: 24.9.1973

התימת בעל הקרקע: מרכז משען  
 התימת היוזם: מרכז משען  
 התימת המתכנן: ד.בנט ארכיטקט  
 תאריך: 22.8.73

משרד הפנים  
 תל-אביב