

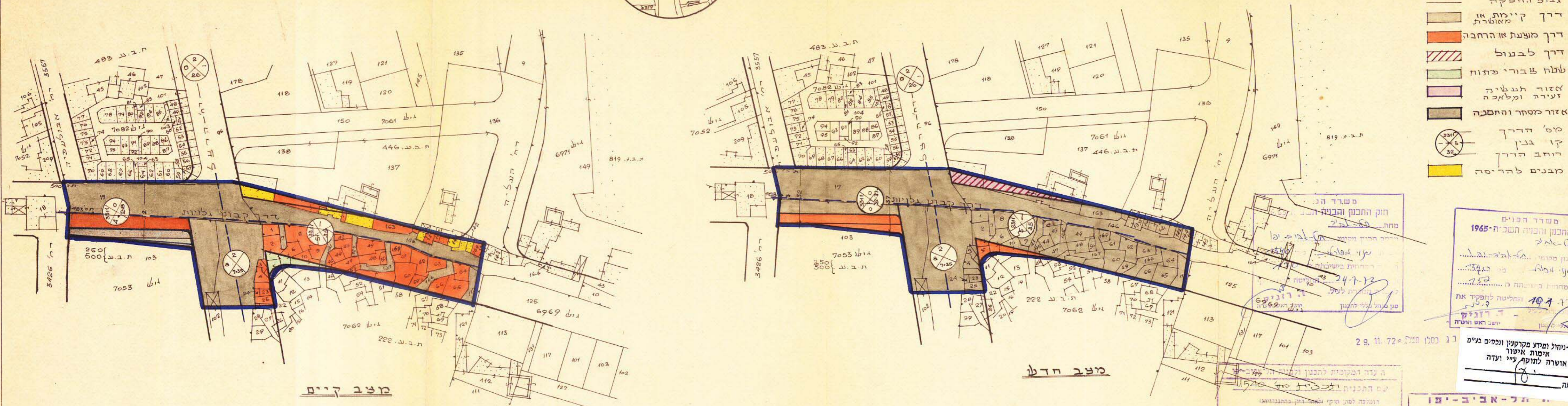
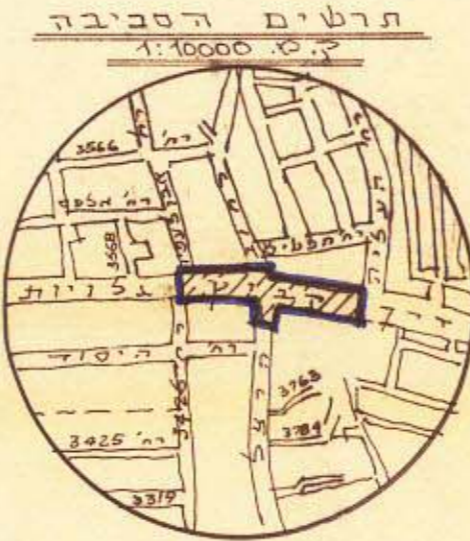
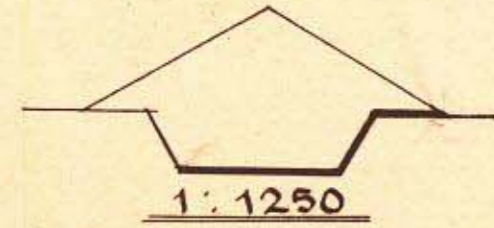
# מרחב תכנון מקומי תל-אביב - יפו

## תסריט לתכנית מס' 1540

שנוי לתכניות מס' 222, 250, 446 ו-500

מחוז: תל-אביב  
 נפה: תל-אביב - יפו  
 עיר: תל-אביב - יפו  
 גושלים: 7061 חלקי חלקות: 137, 142, 139-142, 144, 146, 163  
 7062 חלקות: 1, 3, 4, 7-9, 23-25, 42-44, 48-50, 64-65, 125, 167, 169, 66  
 וחלקי חלקות: 2, 5, 6, 10, 11, 41, 45, 47, 53-51, 59, 65, 117, 166  
 7053 חלקי חלקות: 102, 103  
 7082 חלקה: 19

בעל הקרקע: עיריית ת"א-יפו, מינהל מקרקעי ישראל ואחרים  
 המתכנן: הועדה המקומית לתכנון ולבניה ת"א-יפו  
 היוזם: הועדה המקומית לתכנון ולבניה ת"א-יפו  
 שטח התכנית: 10,800 מ"ר ~



- ### מקרא
- גבול תכנית
  - גבול תכנית ב"ע וקספדה 446
  - גבול הגוש
  - גבול החלקה
  - דרך קיימת או מאושרת
  - דרך מוצעת או הרחבה
  - דרך לבעול
  - שטח צבורי פתוח
  - אזור תעשייה זעירה ומלאכה
  - אזור מסחר והתעסוקה
  - 331 מס' הדרך
  - 32 קו בנין
  - רוחב הדרך
  - מבנים להריסה

מצב קיים

מצב חדש

מסדר הנ...  
 חוק התכנון והבניה תשכ"ה-1965  
 מוחה: ...  
 24.7.72

מסדר הפנים  
 חוק התכנון והבניה תשכ"ה-1965  
 חתום: ...  
 24.7.72

הועדה המקומית לתכנון ולבניה ת"א-יפו  
 שם התכנית: תכנית מס' 1540  
 תאריך: 24.7.72  
 יו"ר: 170  
 תאריך: 15.9.72

תל-אביב-יפו  
 חלק התכנון / מס' משנה לתכנון ולבניה צריח  
 מס' התכנית: תכנית מס' 1540  
 קנה-מידה: 1:1250  
 מס' דו"ב: 1689/71  
 תאריך: 15.9.72