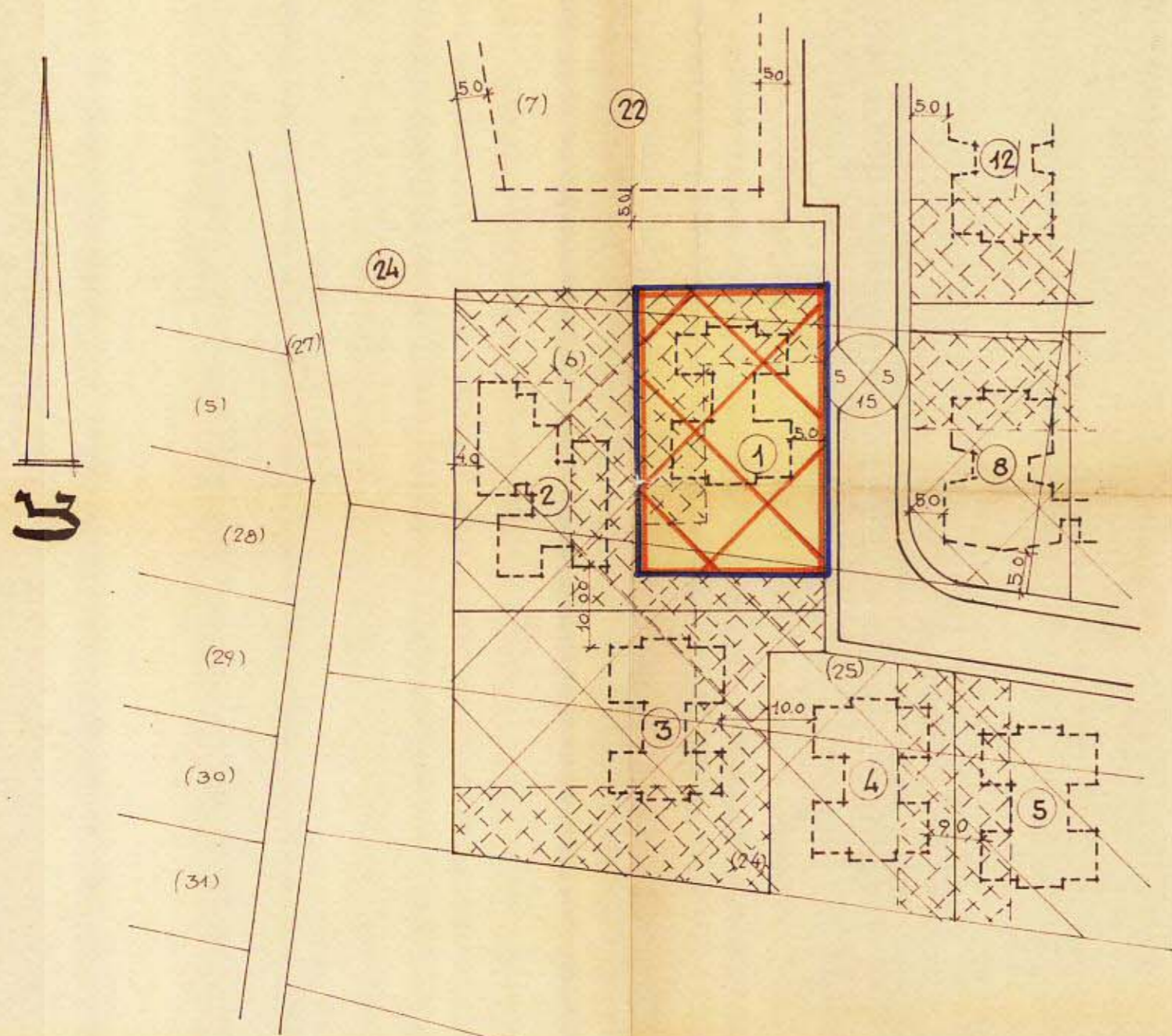


מרחב תכנון מקומי תל-אביב-יפו

תשריט לתכנית מס' 1553

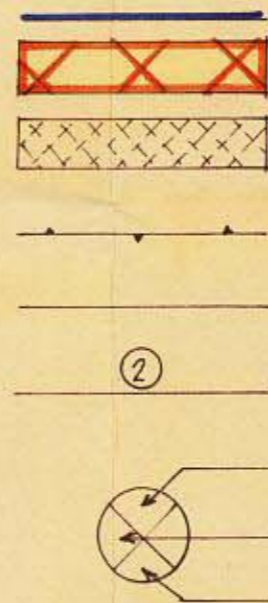
שינוי מס' 2 לשנת 1971 לתכנית מס' 1182

ק.מ. 1:1000



- מחוז : תל-אביב
- נפה : תל-אביב-יפו
- עיר : תל אביב
- היוצם : גרוסמן-ק.ב.ק
- בעל הקרקע : גרוסמן-ק.ב.ק
- מחבר התכנית : עא-בא-רשקס-גולדמן מהנדסים בע"מ
- גוש : 6107, חלקי חלקות 6, 7, 25
- מגרש מס' : 1
- שטח התכנית : 1583 ד'

מקרא



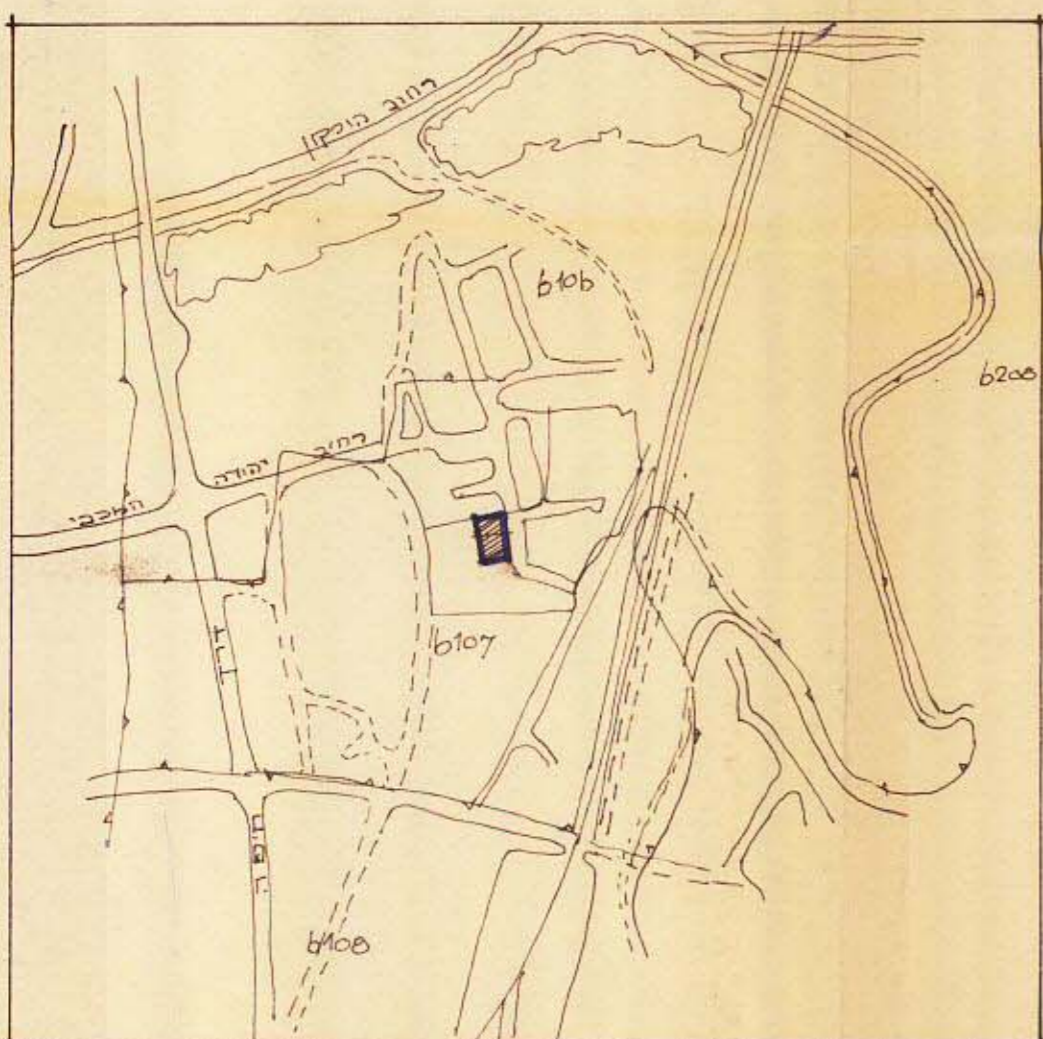
- גבול התכנית
- אזור משנה 5 בתים 10 ק'ע + 2 דירות גג
- שטח חניית מכוניות
- גבול גוש
- גבול חלקה רשומה
- קו חלקה מוצעת ומספר
- מספר הדרך
- קו בנין
- רוחב הדרך

טבלת יחידות מצב קיים

מספר הבנין	מספר הקומות	מספר יח' בבנין	סה"כ יחידות	שטח בניה במ"ר נטו
1	10 ק'ע + 2 דירות גג	41	41	3049

טבלת יחידות מצב חדש

מספר הבנין	מספר הקומות	מספר יח' בבנין	סה"כ יחידות	שטח בניה במ"ר נטו
1	10 ק'ע + 2 דירות גג	42	42	3148



משרד הפנים
 חוק התכנון והבניה תשכ"ה-1965
 מחוז תל-אביב
 מרחב תכנון מקומי תל-אביב-יפו
 חכמת שטח אזורי מס' 1553
 הועדה המחוזית בשיבתה ה' 157
 מיום 6.3.72 החליטה לתת תוקף לתכנית המוצעת לעיל. ד. רזניק
 סגן מנהל כללי לענין יושב ראש הועדה

משרד הפנים
 חוק התכנון והבניה תשכ"ה-1965
 מחוז תל-אביב
 מרחב תכנון מקומי תל-אביב-יפו
 חכמת שטח אזורי מס' 1553
 הועדה המחוזית בשיבתה ה' 156
 מיום 25.10.72 החליטה להפקיד את התכנית המוצעת לעיל. ד. רזניק
 סגן מנהל כללי לענין יושב ראש הועדה

י"ח תשרי אש"מ 166 וס 27

הועדה המקומית לתכנון ולבניה תל-אביב-יפו
 שם התכנית: תכנית מס' 1553
 חשבת: לפתן תוקף (לאחר-כך - מתחננות)
 תאריך: 6.3.72
 אישרה לפתן תוקף ע"י הועדה המחוזית לתכנון ולבניה
 תאריך: 6.3.72 ישיבה מס' 157
 י"ח תשרי 25.5.1972

חתימות היוצם: גרוסמן א. ק. ב. ק.

חתימת בעל הקרקע: גרוסמן א. ק. ב. ק.

מא. בא. רשקס-גולדמן מהנדסים בע"מ תל-אביב, רח' לודיא 5 טל. 227539