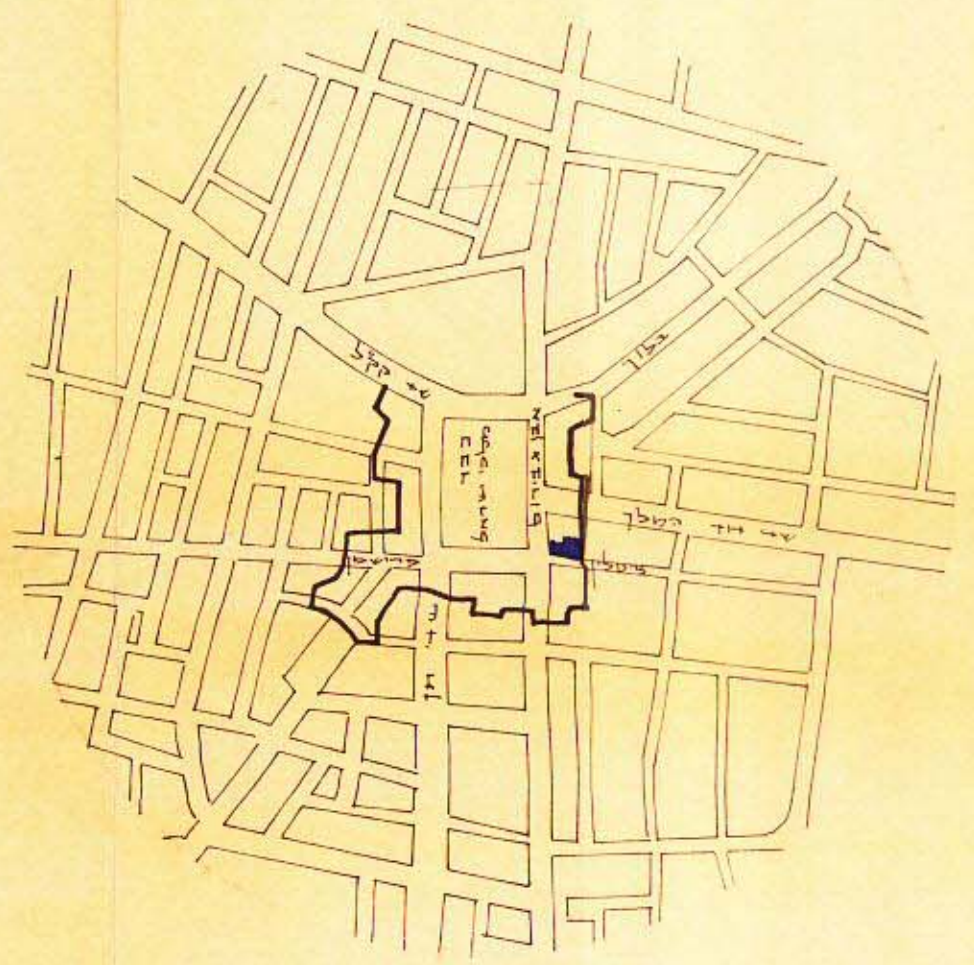


תשריט מס' 1576/71

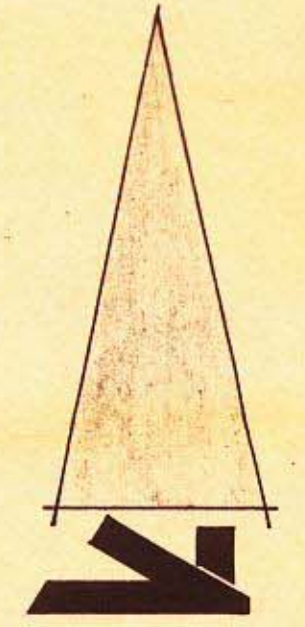
# מרחב תכנון מקומי תל אביב - יפו

## תשריט לתכנית מס' 1576

### שני מס' 1 לשנת 1972 שטח תכנית מס' 200 א'



תרשים הסביבה  
1:10,000



מס' חלקה	שטח
120	656 מ <sup>2</sup>
121	666 מ <sup>2</sup>
259	115 מ <sup>2</sup>
260	72 מ <sup>2</sup>
סה"כ	1489 מ <sup>2</sup>

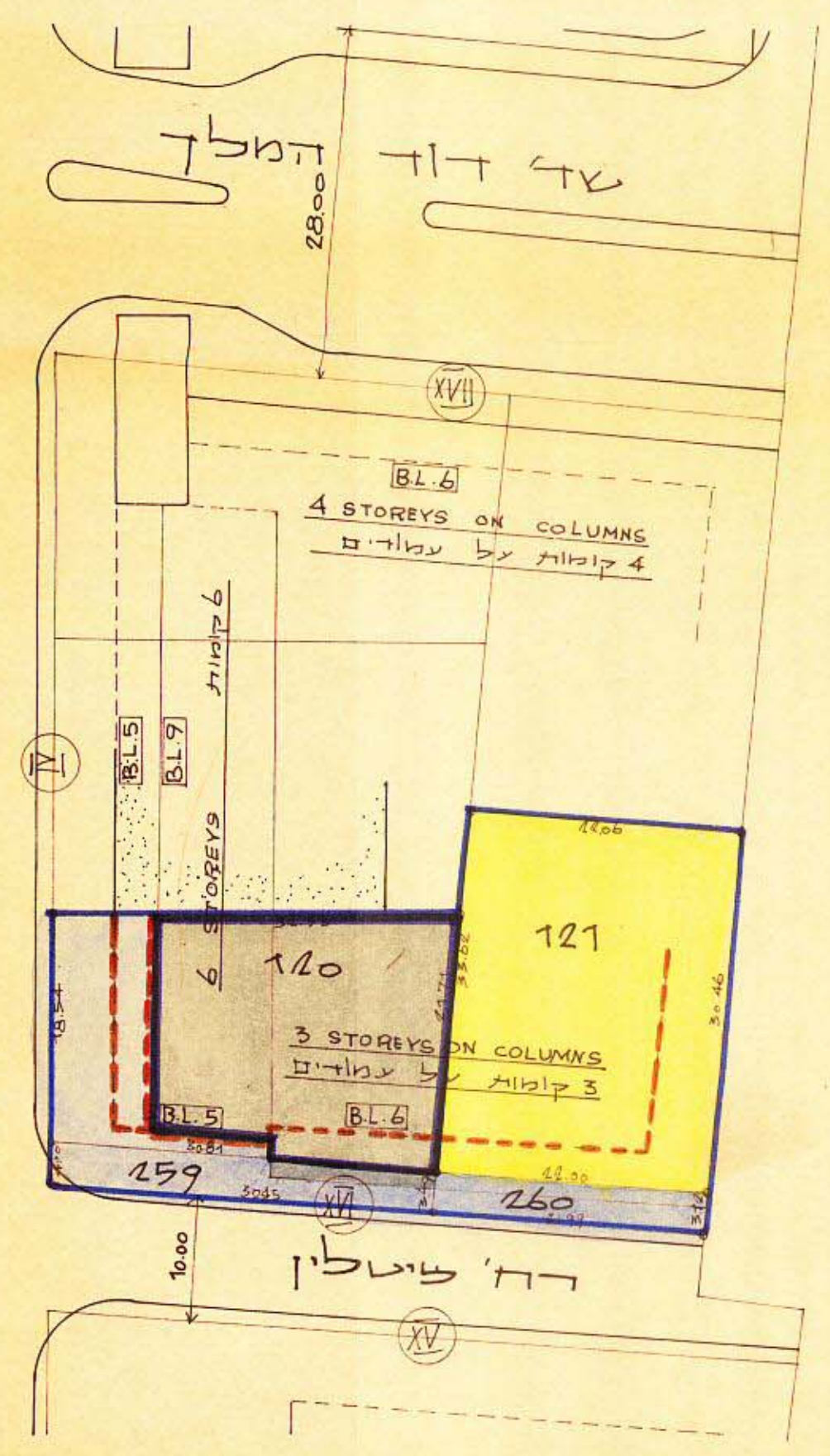
תחמת בעל הקרקע והולכים  
תחמת המועצה  
בונה עיריית תל אביב-יפו

מרחב - תל אביב  
גפה - תל אביב-יפו  
עיר - תל אביב-יפו  
גוש - 1101 מטרעים: 260, 259, 121, 120  
בעל הקרקע - גסן כהן, יצחק כהן, יוסף כהן.  
היוזם - גסן כהן, יצחק כהן, יוסף כהן.  
שטח התכנית - 1489.00 מ<sup>2</sup>  
ק"מ - 1500  
המועצה - עקב הודיע אדריכל-העיר גבירול פק' ת"א

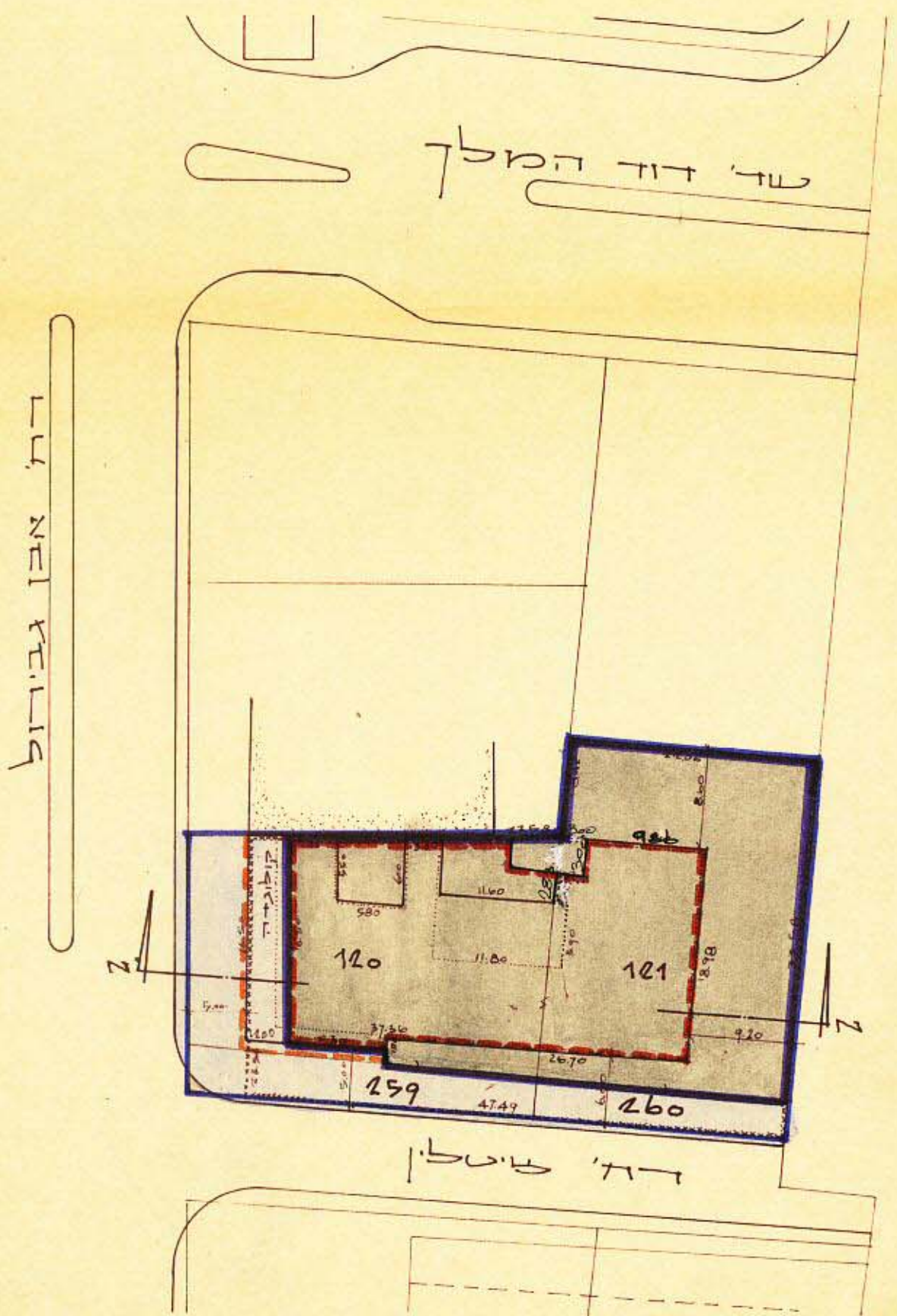
#### סקרן

- גבול התכנית
- גבול החלקה
- אזור מגורים
- אזור מסחר
- מדרגות
- דרך
- בגן קים
- קו ידבגן
- מתנה לרתמים
- מתנה בעת סופעת קומת קרקע א'
- קומות עליונות (5-1)
- קומת צג

#### מטב קים



#### מטב חדיש



אגודת אקוסטור 28.00 - 26.00

קומת א'	5
קומת ב'	4
קומת ג'	3
קומת ד'	2
קומת ה'	1

חוק התכנון והבניה חש"ב-1965  
מרחב תכנון מקומי מס' 1576  
תכנית מס' 200  
הועדה המחוזית בשיטתה ה-1576  
מועצה אזורית תל אביב-יפו  
תאריך: 17.2.74  
מ"מ: 3.3.1975

קו ידבגן

קו ידבגן

גודל-ניחול ופועל מוקדקוק ונכסים נעים  
אימות אישור  
אושרה לתוקף ע"י ועדה  
שם: [Signature]  
התאריך: [Signature]

שם התכנית: 1576  
תאריך: 17.2.74  
מ"מ: 3.3.1975

חוק התכנון והבניה חש"ב-1965  
מרחב תכנון מקומי מס' 1576  
תכנית מס' 200  
הועדה המחוזית בשיטתה ה-1576  
מועצה אזורית תל אביב-יפו  
תאריך: 17.2.74  
מ"מ: 3.3.1975