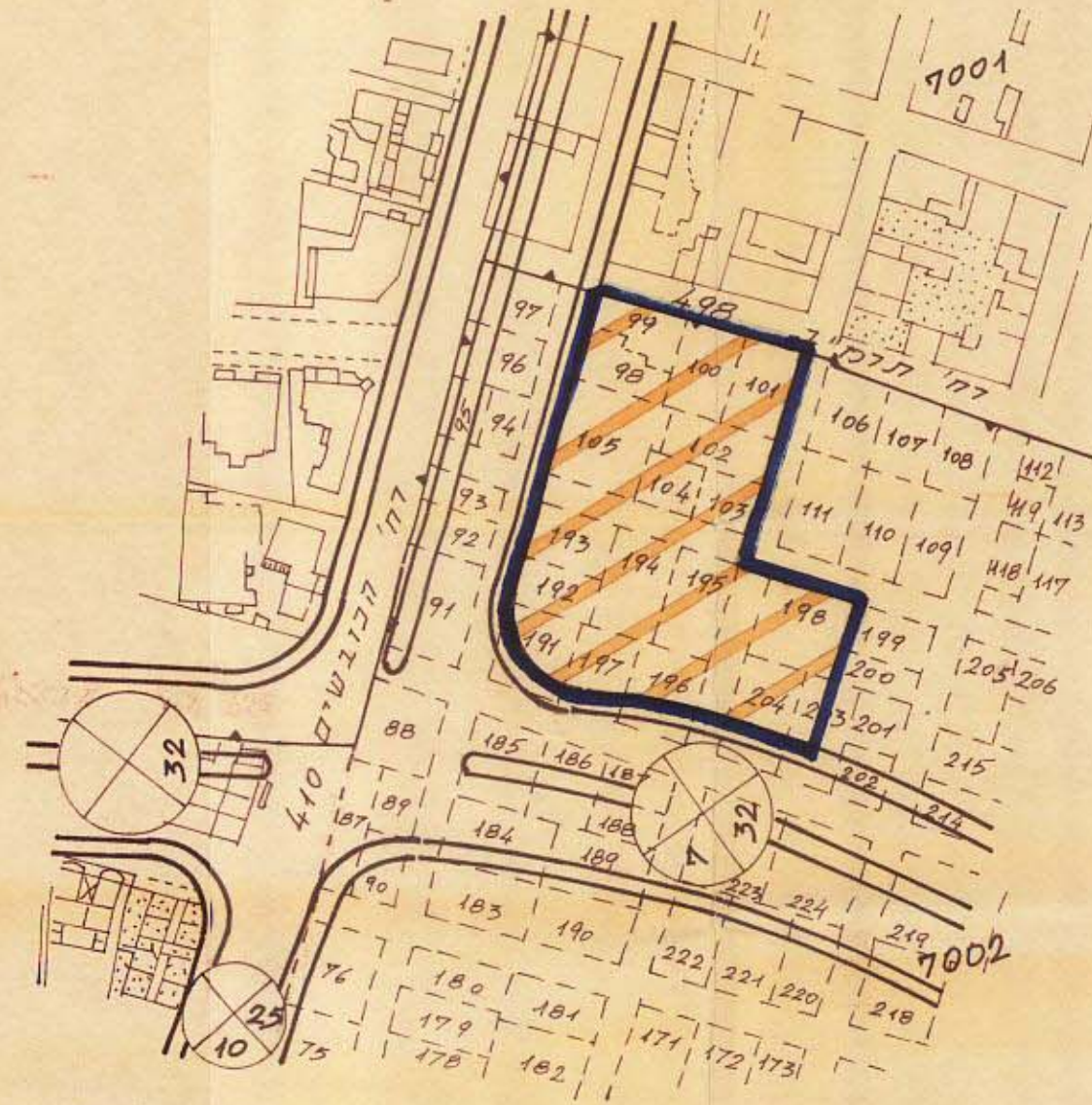


# מרחב תכנון מקומי תל-אביב-יפו תסריט לתכנית מפורטת מס' 1659

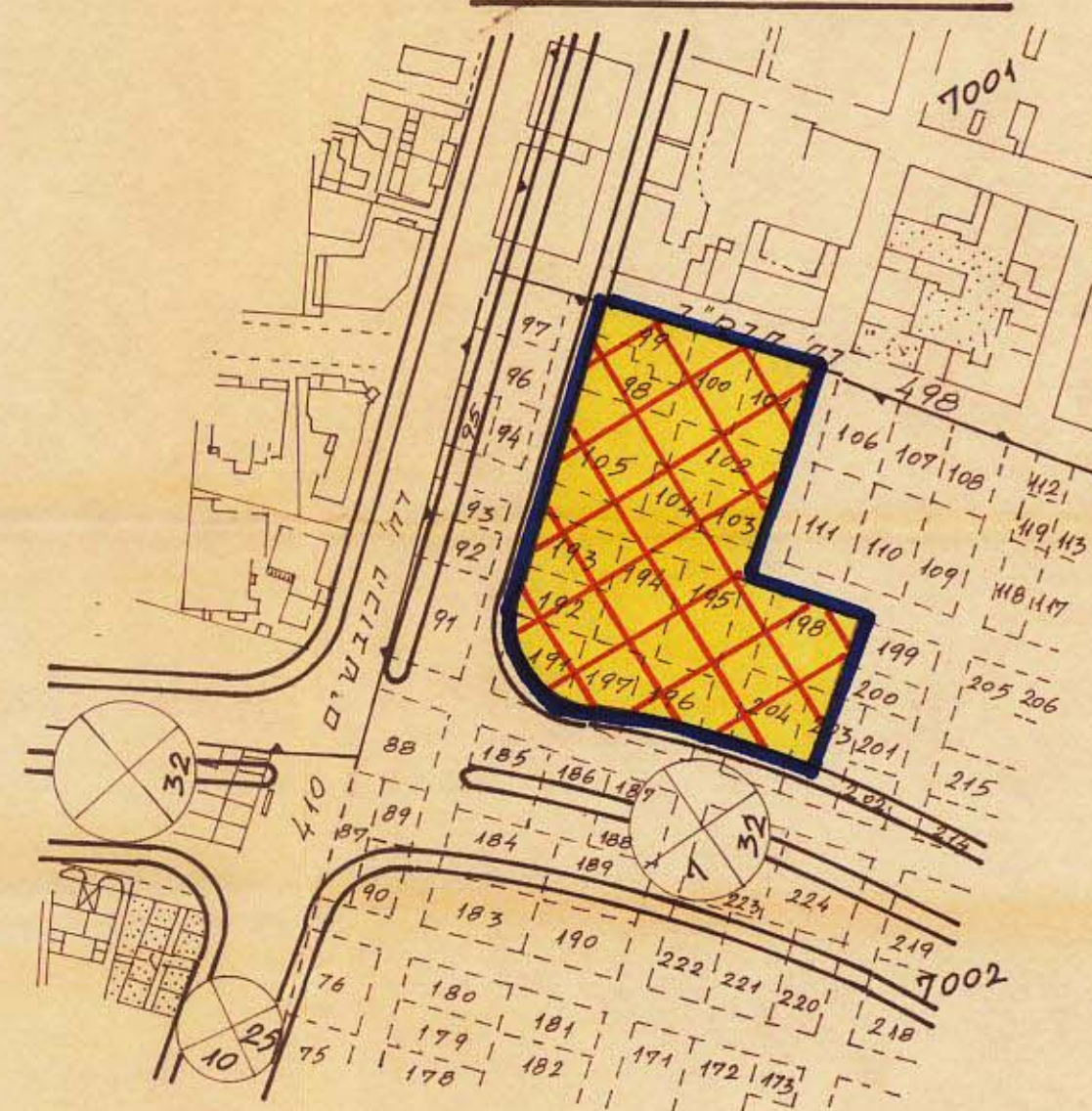
שנוי מס' 1 לשנת 1972 של תכנית מפורטת מס' 1200 תכנית פתוח עטח מנשיה

מס' 1659-תל-אביב-יפו

## מצב קיים



## מצב חדש



- מחוז : תל-אביב
- נפה : תל-אביב
- עיר : תל-אביב-יפו
- אוש : 7002
- חלקות : 198, 195-192, 105-98
- חלקי חלקות : 204, 203, 197, 196, 191
- בעל הקרקע : מינהל מקרקעי ישראל ואחרים
- היודם : הוצעה המקומית לבניה ולתכנון עיר ת-א-יפו
- שטח התכנית : 3 ד' ~

## מקרא

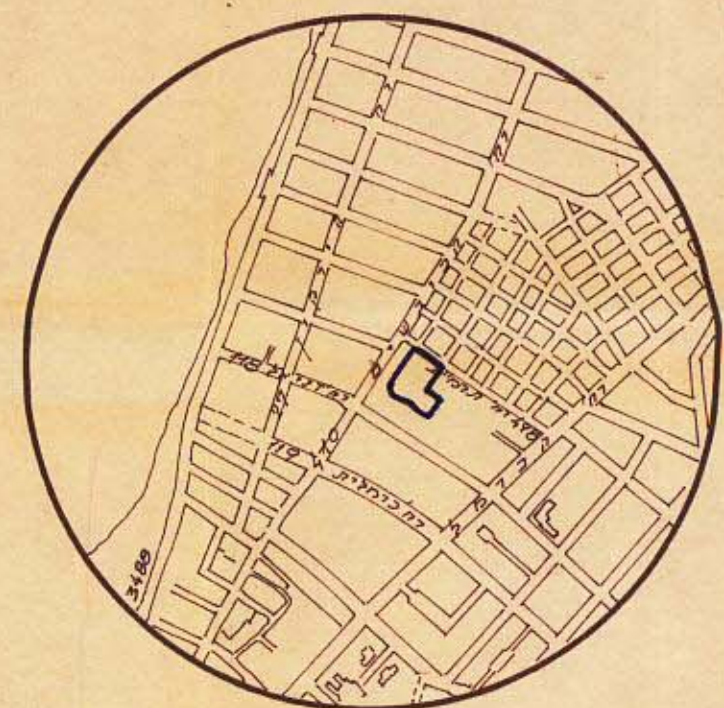
- גבול התכנית
- גבול אוש
- גבול חלקה
- מספר הדרך
- קו בנין בחדיית המגרש
- לוחב הדרך
- אזור לתכנון בעתיד
- מגרש לבית חניה

<p>הפנים</p> <p>תוכן התכנון והבניה תשכ"ה-1965</p> <p>מס' 1659-תל-אביב-יפו</p> <p>תכנית מקומי</p> <p>מס' 1659</p> <p>תאריך: 23.7.73</p> <p>החליטה לתת תוקף</p> <p>מס' 9887</p> <p>תאריך: 21.6.72</p> <p>מס' 170</p> <p>תאריך: 23.7.73</p> <p>מס' 198</p> <p>תאריך: 13.9.73</p>	<p>מסדר הפנים</p> <p>חוק התכנון והבניה תשכ"ה-1965</p> <p>מס' 1659-תל-אביב-יפו</p> <p>תכנון מקומי</p> <p>מס' 1659</p> <p>החלטה לתת תוקף</p> <p>מס' 178</p> <p>תאריך: 13.11.72</p> <p>מס' 9887</p> <p>תאריך: 21.6.72</p> <p>מס' 170</p> <p>תאריך: 23.7.73</p> <p>מס' 198</p> <p>תאריך: 13.9.73</p>
---	--



ק.מ. 1250-1

תרשים הסביבה ק.מ. 10000-1



גנרל-ניחול ומידע מקרקעין ונכסים בניים  
אימות אישור  
אושרה לתוקף על ידי ועדה  
שם  
התימה