תסריט מס' בנ. 1716/71

מרחב תכנון מקומי תל-אביב-יפו

תסריט לתכנית מס' 1682

שנוי לתכניות "G", 339, 360-1

מצב קיים

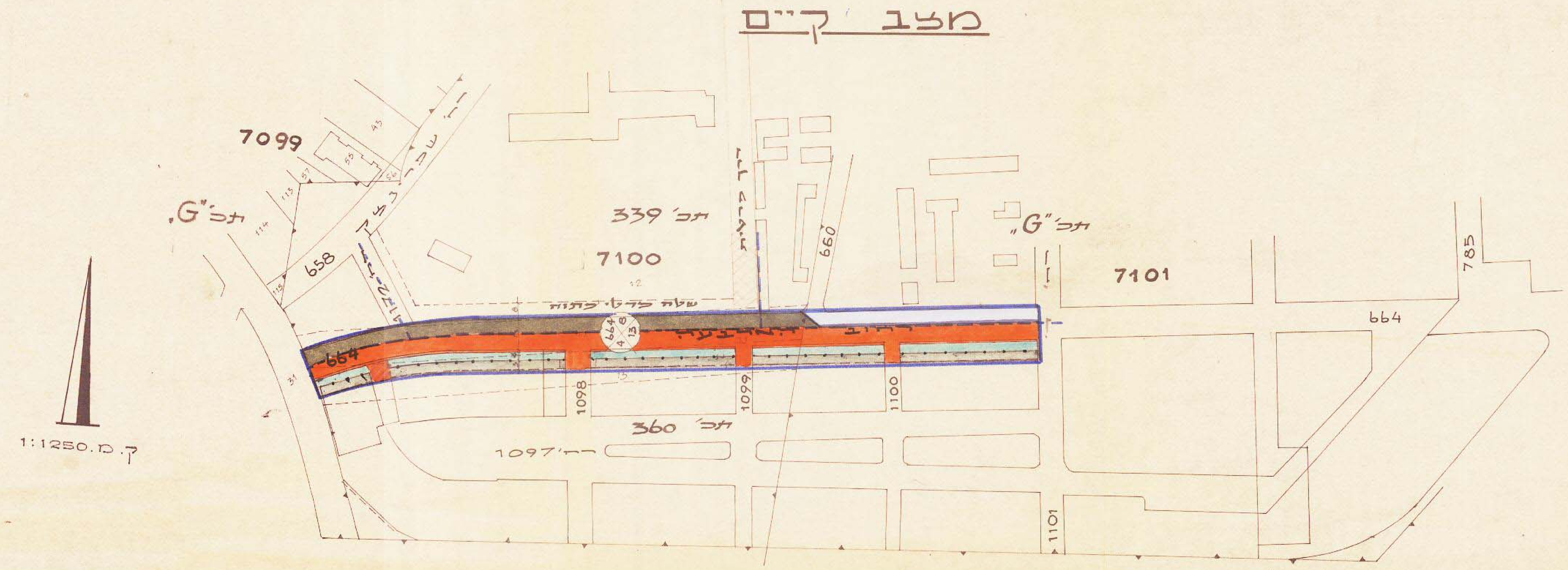

מחוז: תל-אביב
נפה: תל-אביב-יפו
עיר: תל-אביב-יפו
המתכנן: הועדה המקומית לתכנון ולבניה תל-אביב-יפו
היוזם: הועדה המקומית לתכנון ולבניה תל-אביב-יפו
גוש: 7100 חלקי חלקות: 11, 12, 13.
גוש: 7101 (חלק)
שטח התכנית: 6.3 ד' ~

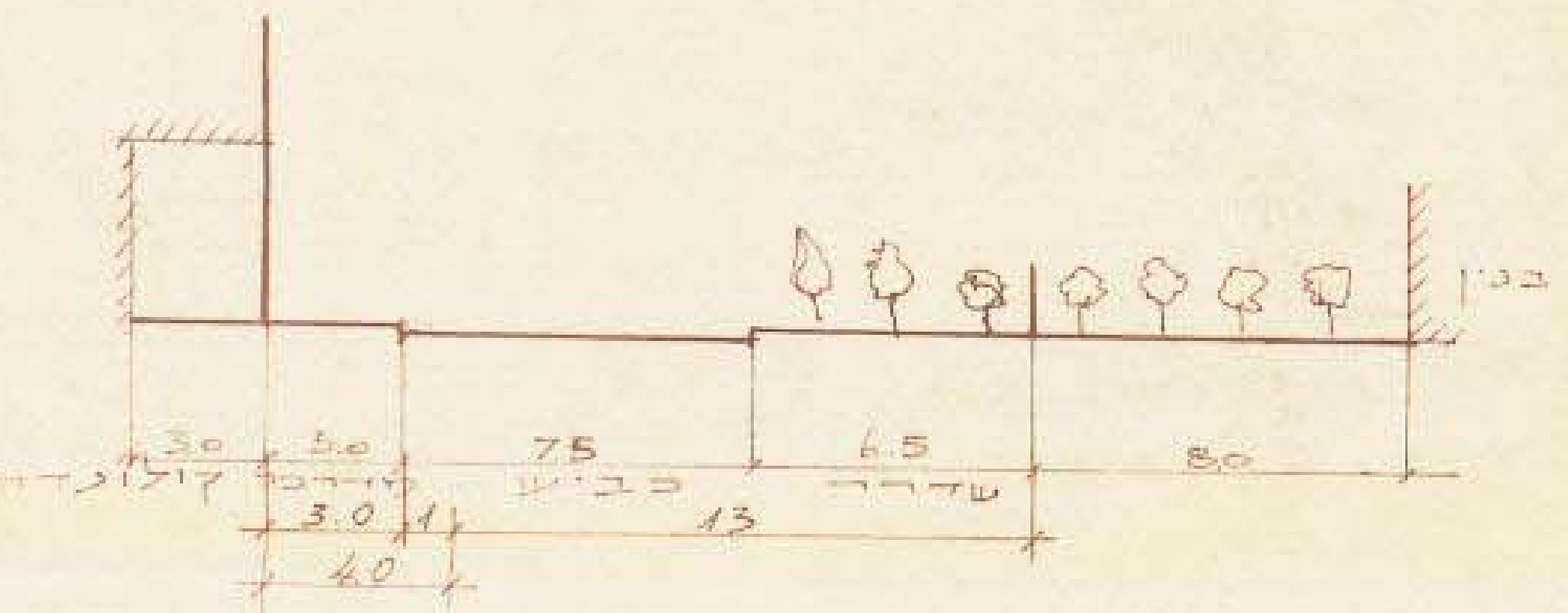

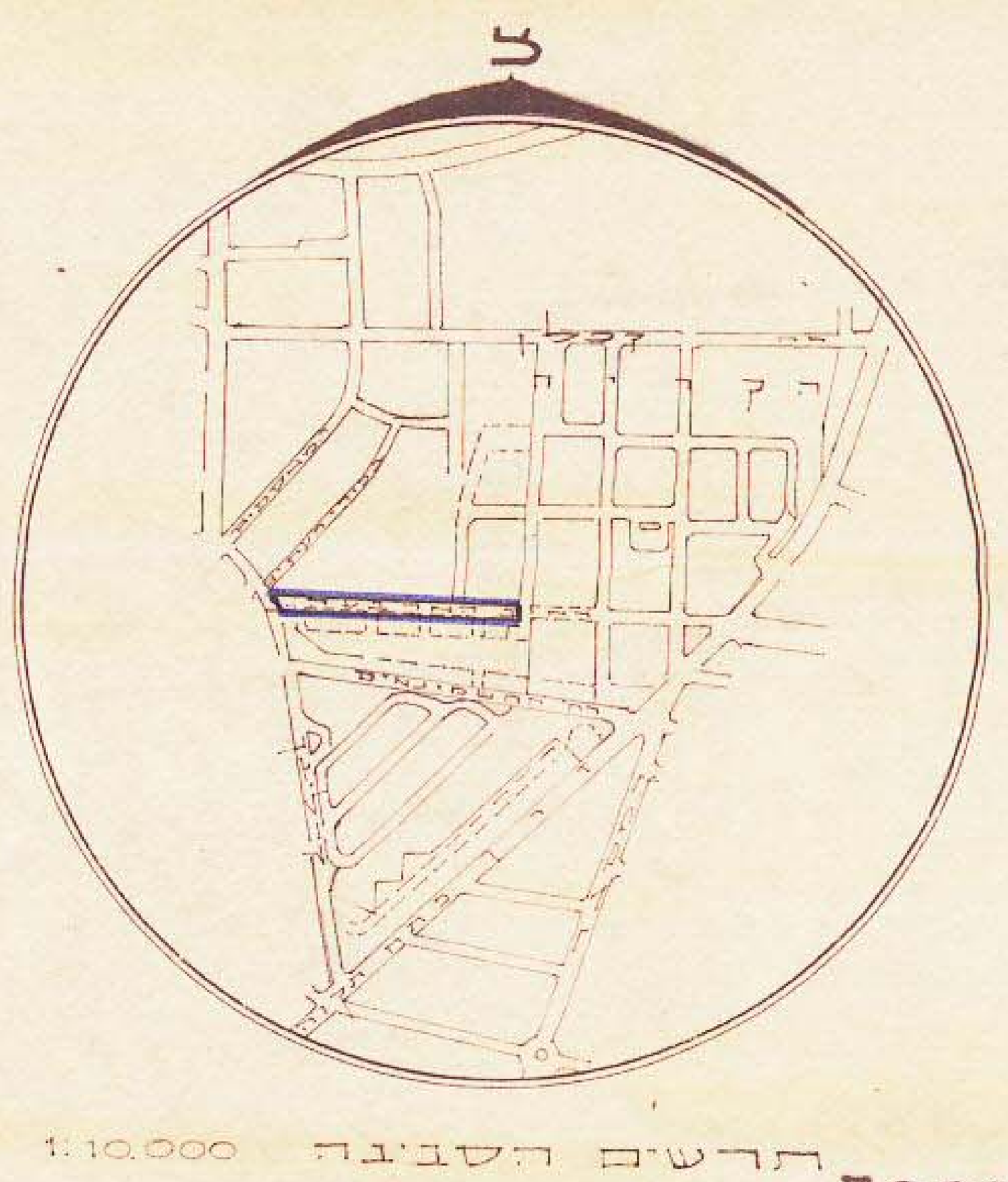

מצב חדש

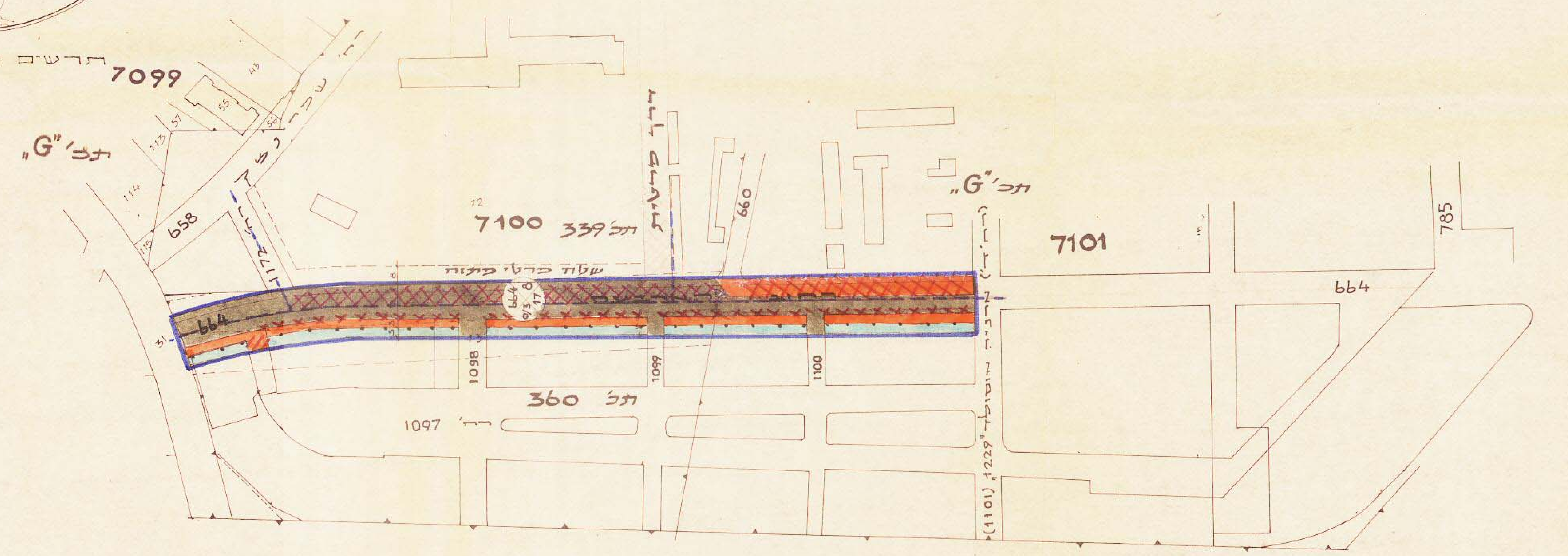

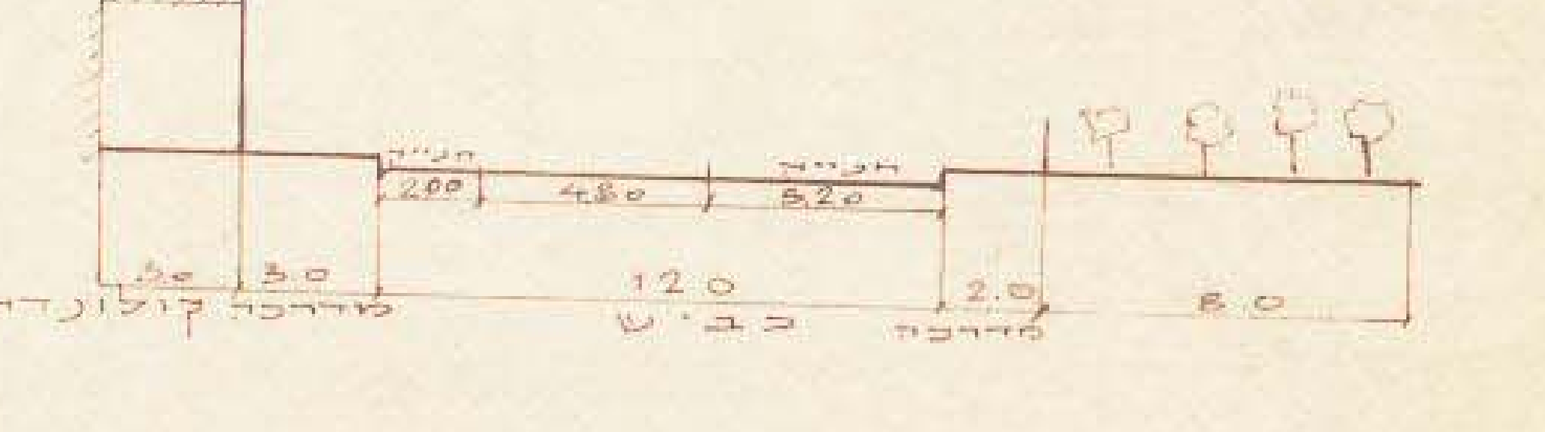

מקרא

גבול תכנית
גבול תכנית כלולה
גבול השטחים שלא כלולים בתכנית "G"
גבול גוש
גבול חלקה
אזור מסחרי
דרך קיימת או מאושרת
דרך מוצעת או הרחבה
מדרכה
מקום מרעי לפריקה וטעינה ברשות הרבים
חנייה צבורית
קולונדה
מספר הדרך
קו בנין
רוחב הדרך

משרד הפנים
חוק התכנון והבניה תשכ"ה-1965

משרד הפנים
חוק התכנון והבניה תשכ"ה-1965

תכנית מס' 1682
עיריית תל-אביב-יפו
תכנית מס' 1682
1:1250
1716/71