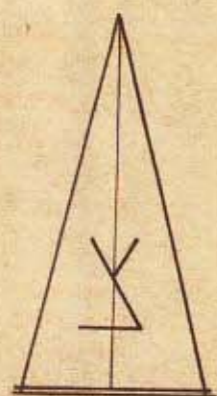
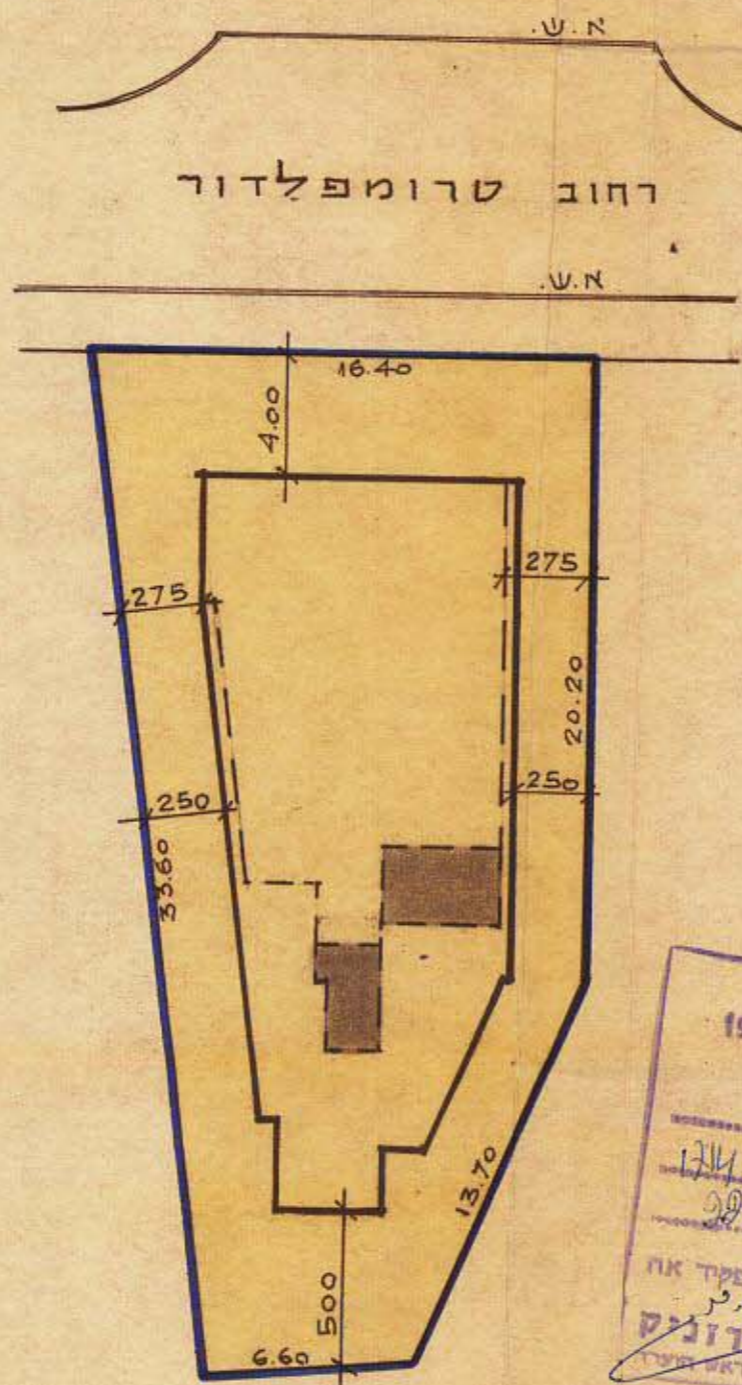


מרחב תכנון מקומי תל-אביב-יפו
תסריט לתכנית מס' 1714
 שנוי מס' 10 לשנת 1973 של תכנית בנין עיר מס' 44
 תכנית מאוחדת לקביעת אזורים (תקון 1941)

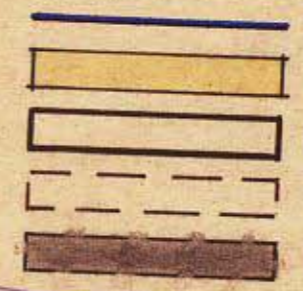


1:250



מחול : תל-אביב
 נפה : תל-אביב-יפו
 עיר : תל-אביב-יפו
 גוש : 6909
 חלקה : 57
 בעל הבנין : מ.בריקמן-דאדלמן
 והיוזם : מ.יניצקי מהנדס
 המתכנן : שטח התכנית: 432 מ"ר

מקרא:
 גבול התכנית
 אזור דירות א"א
 בנין קיים: קומות עליונות
 קומת קרקע
 תוספת מוצעת בקומת קרקע



חתימת בעל הבנין והיוזם

חתימת המתכנן

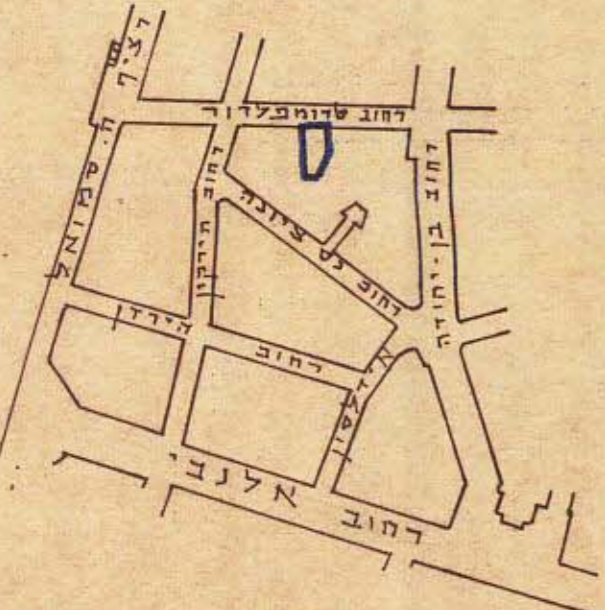
משרד הפנים
 חוק החכונן והכניה השכיח-1965
 מחוז תל-אביב-יפו
 מרחב תכנון מקומי תל-אביב-יפו
 תכנית מס' 1714
 תוספת מס' 10
 תאריך התחלת ביצועה 28.2.75
 חתימת בעל הבנין והיוזם
 חתימת המתכנן

משרד הפנים
 חוק החכונן והכניה השכיח-1965
 מחוז תל-אביב-יפו
 מרחב תכנון מקומי תל-אביב-יפו
 תכנית מס' 1714
 תוספת מס' 10
 תאריך התחלת ביצועה 28.2.75
 חתימת בעל הבנין והיוזם
 חתימת המתכנן

תכנית מס' 1714
 תוספת מס' 10
 תאריך התחלת ביצועה 28.2.75
 חתימת בעל הבנין והיוזם
 חתימת המתכנן

גונדע-ניהול ומידע מקרקעין ונכסים בע"מ
 אימות אישור
 אושרה לתוקף ע"י ועדה
 שם:
 החתימה:

תרשים הסביבה
 1:5000



מחלקת
 תכנון ובנין ערים
 קצית תל-אביב-יפו
 מ"מ"ל ההגנה
 5.5.75