

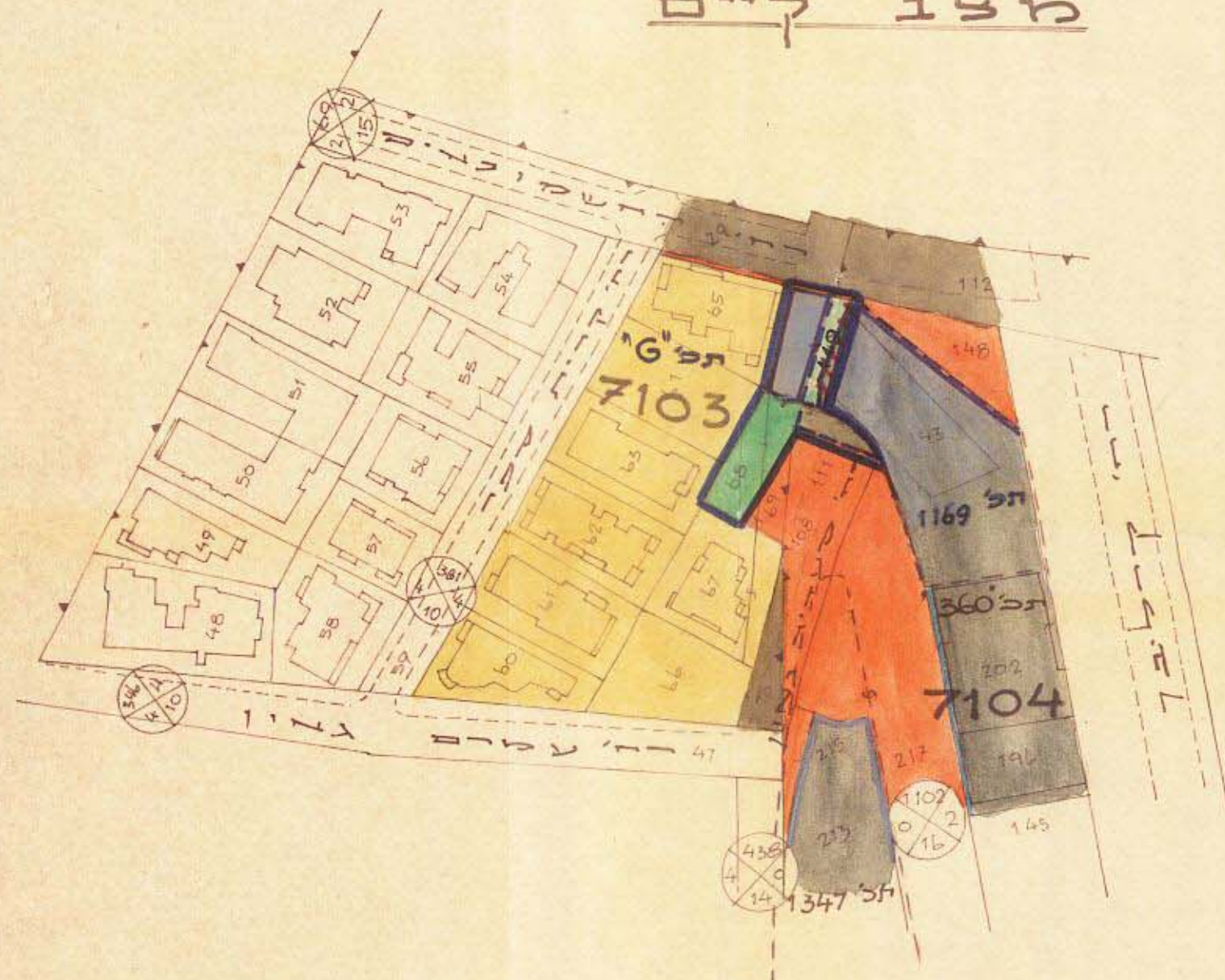
2/1/76

מרחב תכנון מקומי תל-אביב-יפו תשריט ל"תכנית מס' 1756 שנוי מס' 2 לשנת 1973 ועל תכנית מפורטת "6"

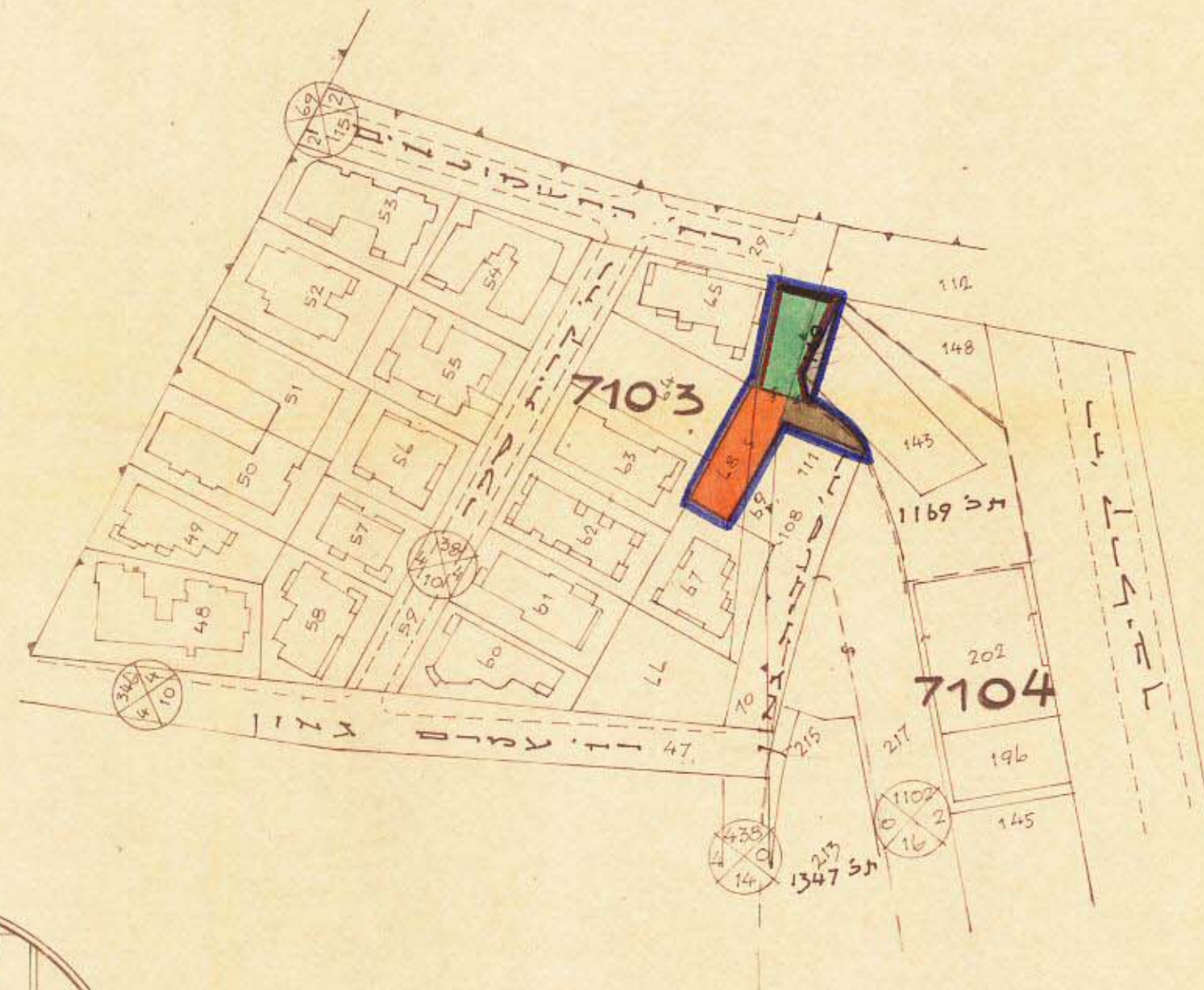


ק.מ. 1:1250

מצב קיים



מצב חדש

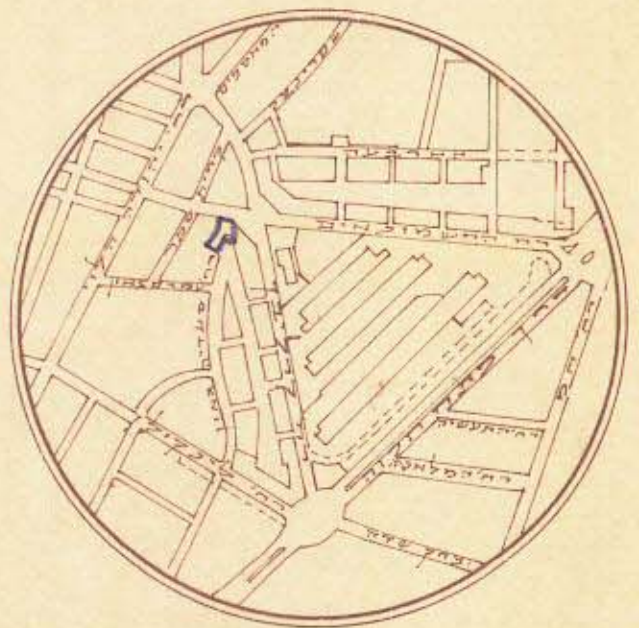


מחוז: תל-אביב
נפה: תל-אביב-יפו
עיר: תל-אביב-יפו
המתכנן: הועדה המקומית לתכנון ולבניה תל-אביב-יפו
היוזם: הועדה המקומית לתכנון ולבניה תל-אביב-יפו
בעל הקרקע: עיריית תל-אביב-יפו
גוש: 703 חלקה: 68
7104 : 149 :
שטח התכנית: 626 מט"ר

מקרא

- גבול התכנית
- גבול תכנית כלולה
- גבול גוש
- גבול חלקה
- חזור מסחרי
- חזור מגורים
- שטח עבורי פתוח
- דרך קיימת או מאושרת
- שביט מוצעת או הרחבה
- שביט לבעול
- שביט מהולכי רגל
- מספר הדרך
- קו בנין
- רוחב הדרך
- מדרכה

גומא-ינהול ומדע מקרקעין ונכסים ביניים
אימות אישור
אושרה לתוקף ע"י ועדה
שם:
התיימה:



תרשים הסביבה ק.מ. 1:10.000

מס' תשריט: 1756
חוק התכנון והבניה השנתית-1965
מחוק:
מרחב תכנון מקומי:
תכנית מס': 1756
הועדה המחוזית ביישובה:
מס': 1064
החכ:
סמ' מס':

מס' תשריט: 1756
חוק התכנון והבניה השנתית-1965
מחוק:
מרחב תכנון מקומי:
תכנית מס': 1756
הועדה המחוזית ביישובה:
מס': 1064
החכ:
סמ' מס':

הועדה המקומית לתכנון ולבניה תל-אביב-יפו
שם התכנית: תכנית מס' 1756
הוגשה לפתח יוזם:
תאריך: 24.12.72 סמ' מס': 11632 החלטה:
אישור יזם:
תאריך: 11.2.75 יקובה מס': 21 מס' כר:
נח"ב: סמ' מס':
יזם: תאריך: 29.4.75

עיריית תל-אביב-יפו
מפלגת התנועה / ש"י מס' לתכנון ולבניה ערים
שם התכנית: תכנית מס' 1756
מס' תשריט: זד/1702 קנה-מידה: 1:1250
ח'י: מ'ד: ח'י: ח'י:
תאריך: מועד הערה: מועד מס':