

תשריט מס' 113/ג.ב.

מרחב תכנון מקומי תל-אביב יפו

תשריט לתכנית מס' 1798

שינוי מס' 1 לשנת 1974

של תכנית מספורטת מס' 349 ותכנית מס' 691

מחוז: תל אביב

נפה: תל אביב יפו

עיר: תל אביב יפו

גוש: 6133

חלקה: 514

בעל הקרקע: נח ויט

יוזם התכנית: נח ויט

הסתבן: ג. בינרט אדריכל

שטח התכנית: 783 מ²

מקרא

גבול התכנית

אזור סגורים 1

אתור בנין

גבולות החלקה

הרחבת דרך

חתימת בעל הקרקע:

חתימת היוזם:

חתימת המתכנן:

ג. בינרט אדריכל
רח' ב' תל אביב 22
טל: 284820

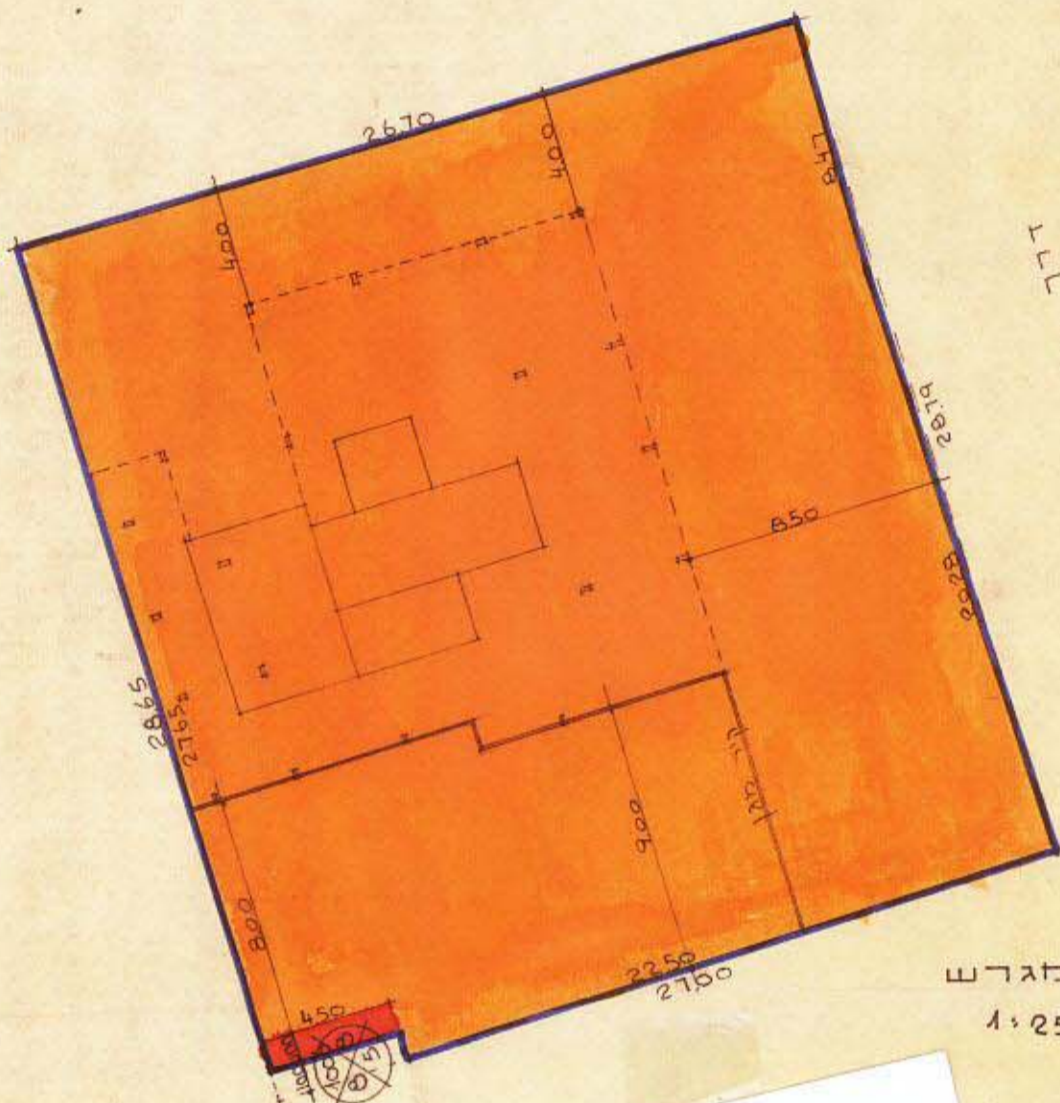
תכנית מס' 1798

28.9.75 ישיבתה קבעה 22-

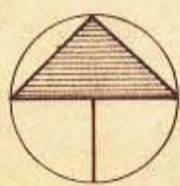
23.5.75

מחלקת
תכנון עירוני
תל אביב

18.5.75



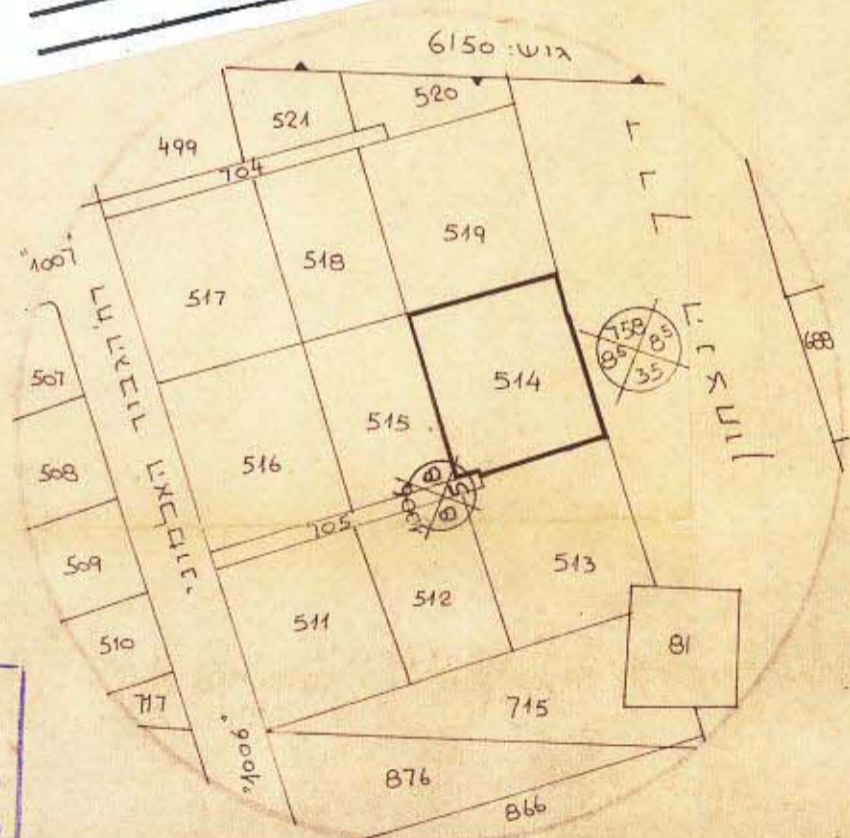
לנתח לל



תרשים המגרש
ק. כ. 1:250

שם
החתימה
אשרה לתוסף צילי ועדה
אימות אישור
ומידע מקרקעין ונכסים בעי"מ

משרד הפנים
חוק התכנון והבניה משנת 1965
מרחב תכנון מקומי
תכנית מס' 1798
הועדה המחוזית בתל אביב
מיום 23.9.74
החלטת הוועדה לעיל
סגן מנהל כלל התכנון



תרשים הסביבה
ק. כ. 1:1250

תכנון והבניה
מרחב תכנון מקומי
תכנית מס' 1798
הועדה המחוזית בתל אביב
מיום 23.9.74
החלטת הוועדה לעיל
סגן מנהל כלל התכנון