

**מרחב תכנון מקומי תל-אביב יפו**  
 תשריט לתכנית מס: 1823  
 שנוי מס 5 לשנת 1974 של ת.ב.ע 1927 (גדס) תקין 1938

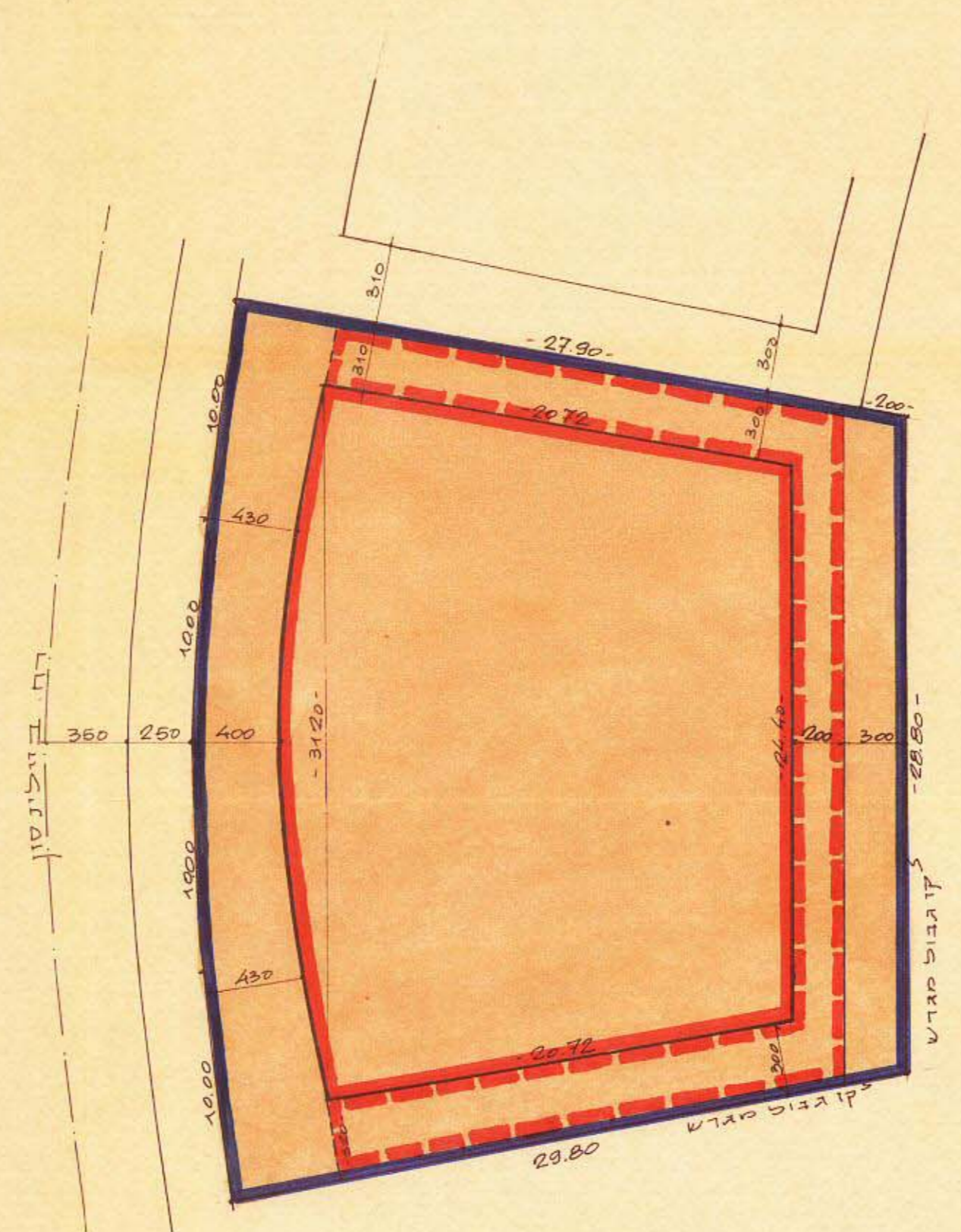

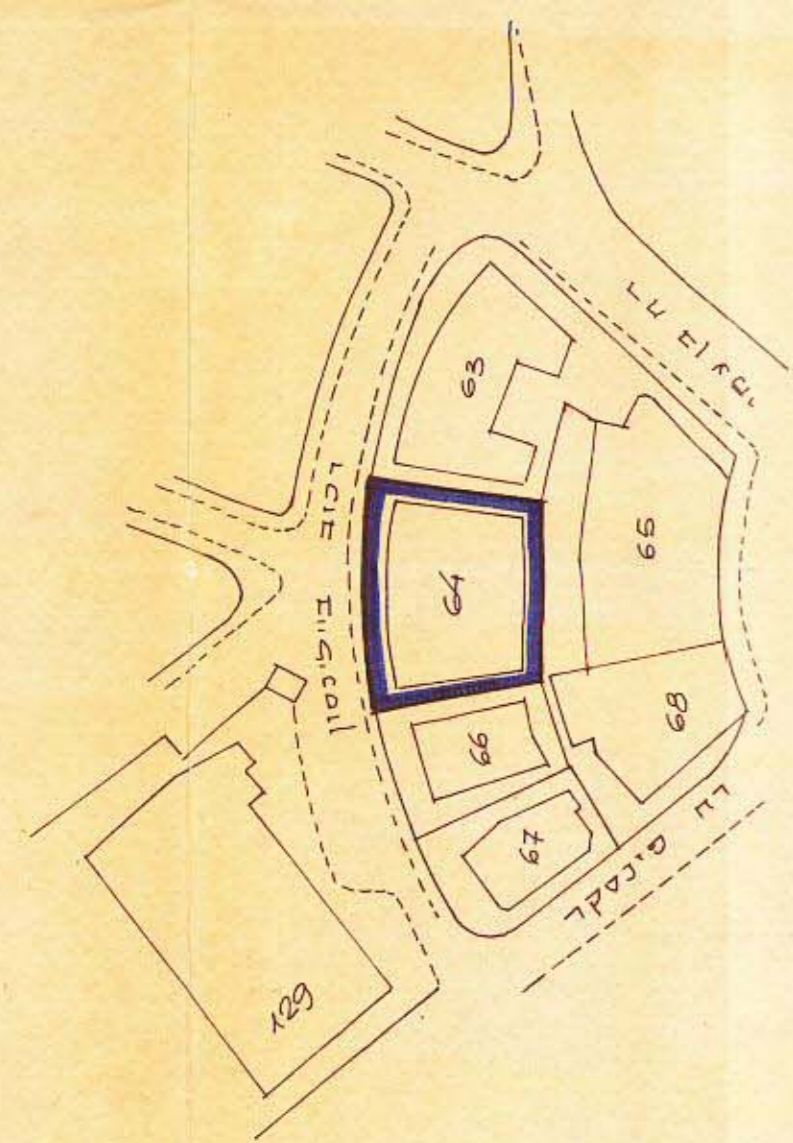
משרד הפנים	מחוז	מרחב תכנון מקומי	מס	תכנית	הועדה המחוזית	מיום	החליטה	לחברת הנכבדה	מנ מנהל כללי
משרד הפנים	מחוז תל-אביב	מרחב תכנון מקומי	1823	מס 5	הועדה המחוזית	13.7.76	לחברת הנכבדה	מנ מנהל כללי	מנ מנהל כללי

מחוז : תל אביב  
 נפה : תל אביב יפו  
 עיר : תל אביב יפו  
 גוש : 7091  
 חלקה : 64

בעל הקרקע : בית ארלוזורוב חברה בע"מ-רח. הירקון 110 ת"א  
 היוזם : בית ארלוזורוב חברה בע"מ-רח. הירקון 110 ת"א  
 הסוכן : ס. סמון. נ. מרקוס - אדריכלים דה:גדעון 10 ת"א  
 שטח התכנית : 982 מ<sup>2</sup>

- מקרא :
- גבול התכנית :
- גבול החלקה :
- אזור סגורים I :
- קו בנין קיים :
- קו בנין מוצע (בסדרות) :

חתימה בעל הקרקע : *[Signature]*  
 חתימה היוזם : *[Signature]*  
 חתימה הסוכן : ס. סמון, נ. מרקוס - אדריכלים תל-אביב רח' גדעון 10, סל. 220785



תרשים הסביבה ק.ס: 1:1250

תרשים הסגור ק.ס: 1:250

שם התכנית	מס
1823	מס 5
השטח	מס
13776	מס 5
תאריך	מס
28.3.77	מס 5

נדק *[Signature]*  
 תאריך 28.3.77

2.9.76  
 מחלקת  
 חכנון ובנין קרים  
 עדיה חייגי-יוסו  
 מנהל התכנון