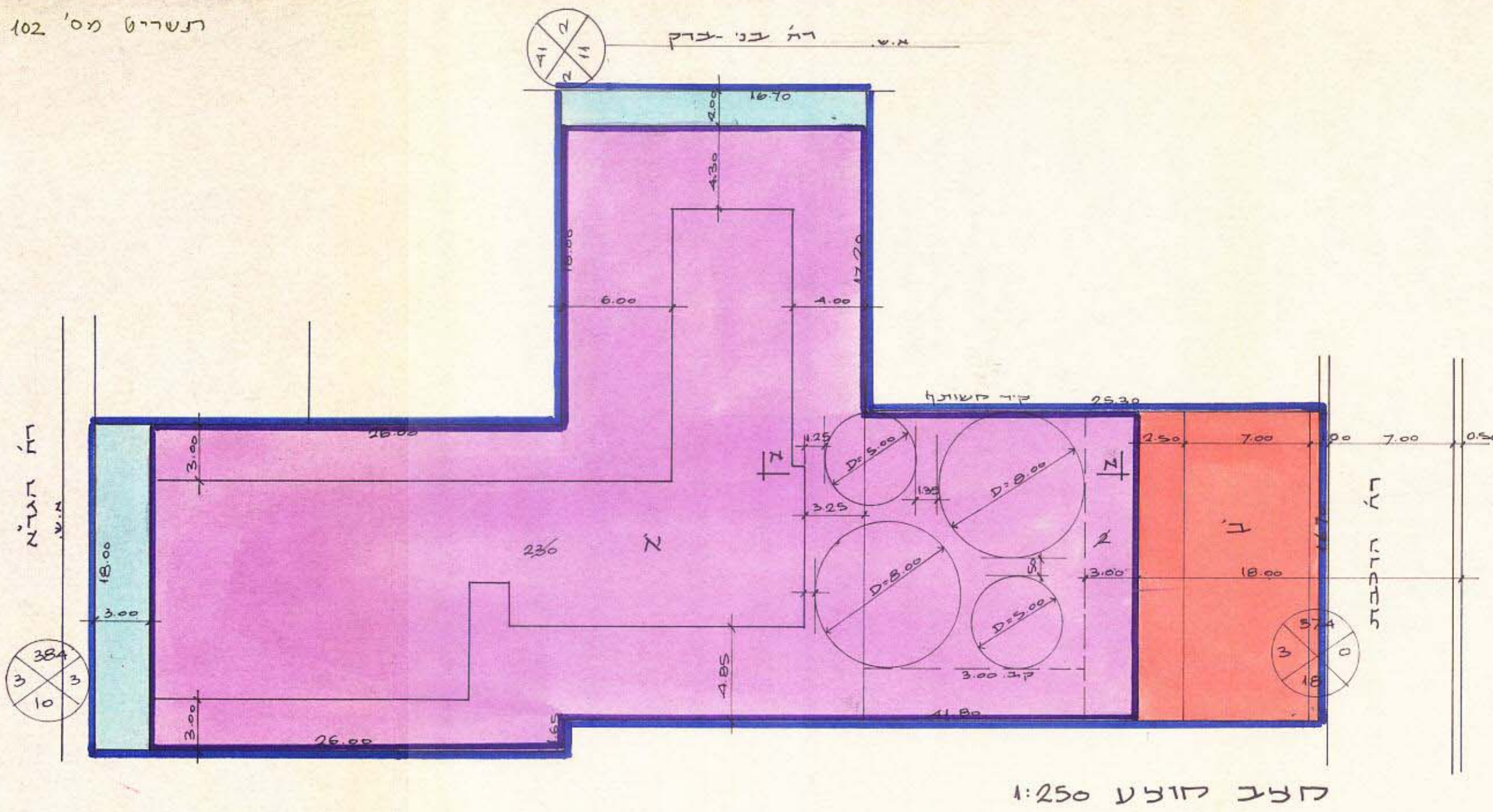


פרחב תכנון חקוהי תל-אביב-יפו

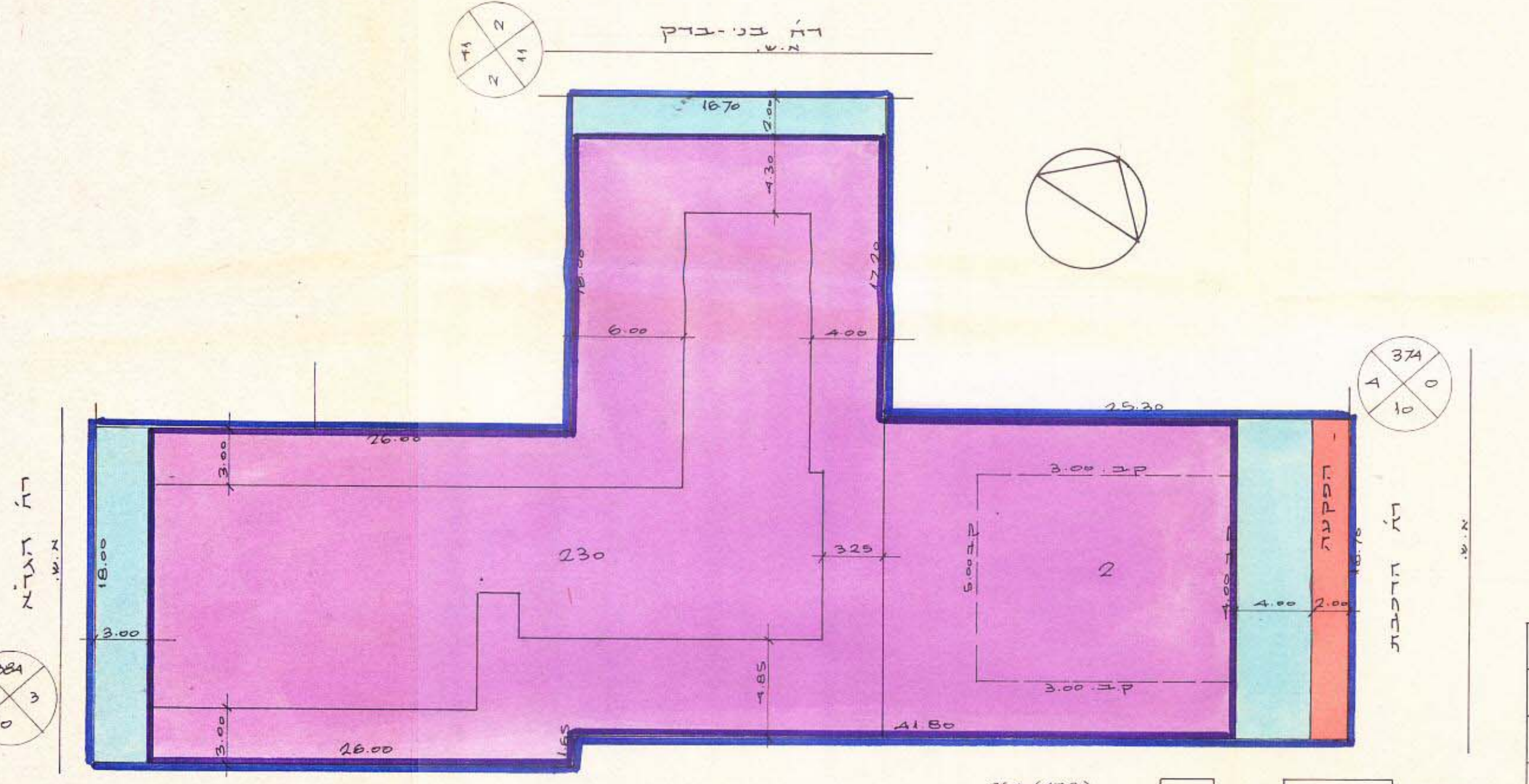
תשריט לתכנית מס' 1861
 שינוי מס' 2 לשנת 1975 של תכנית ספורטת F-ת-א

מאגרי א-א
 ארזי-אס-2-חא

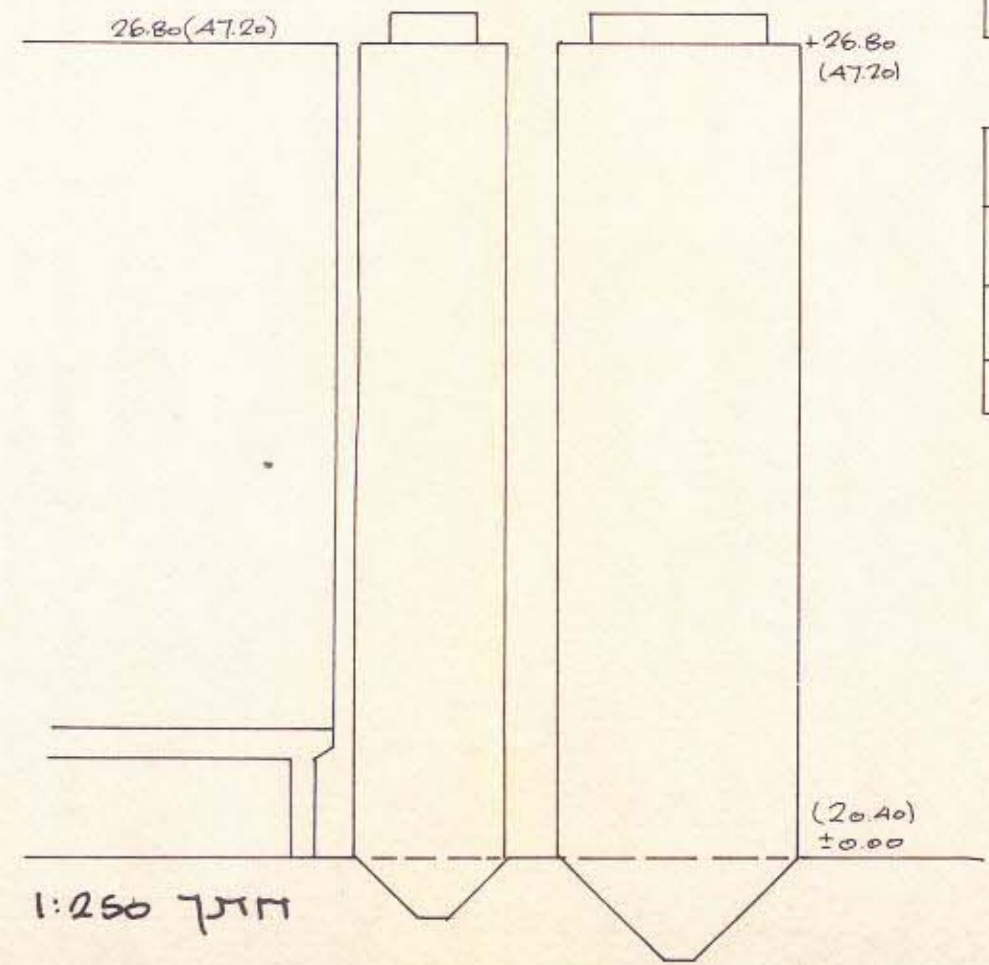
- קחוס : תל-אביב
- נפה : תל-אביב - יפו
- עיר : תל-אביב - יפו
- גוש : 6977
- חלקה : 230,2
- היזום : טחנת קסח "גולן"
- החזתכנון : ארזי-ה שטרן - הולדן
- שטח התכנית : 1049 + 429 = 1478 מ²
- בעל הקרקע : טחנת קסח "גולן"



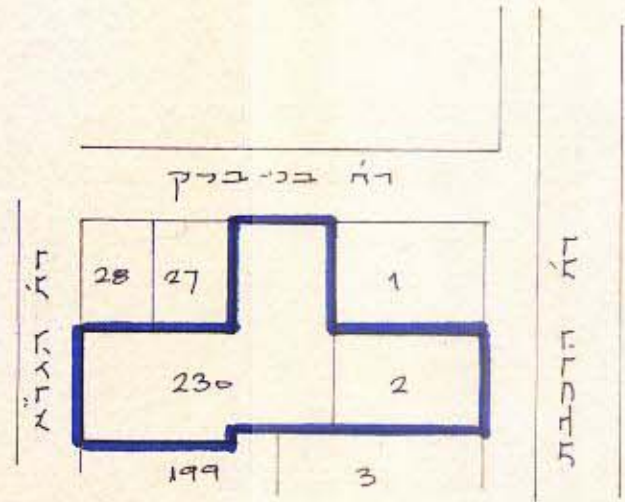
חצב קוצע 1:250



חצב קיים 1:250



חצב 1:250



תרשים הסביבה 1:250

חקרא

- גבול התכנית
- גבול חלקה ק"חת וחסרה 2
- חדרכה
- אזור תעשיה
- דרך קוצעת או הרחבה
- מס' רחוב
- קו בנין
- דוחב הרחוב
- חבנה ק"מ
- חבנה קוצע

חתימות

מנהל קמח גולן בע"מ
 ארזי-ה שטרן - מהנדס בנין
 חולון רח' בונדרוין והשלרג' 8
 טל. 802276

טבלת איחוד	
חלקה	שטח מ ²
230	1049
2	429
סה"כ	2 1478

טבלת חלוקה	
חלקה	שטח מ ²
א	1311
ב	167
סה"כ	2 1478

הועדה המקומית לתכנון ייבניה תל-אביב - יפו	
שם התכנית	תכנית מס' 1861
הסלפה לפי	מס' 52 (משפ.א)
תאריך	19.8.76
שם	אשרה לתוסף עני ועדה
חתימה	
תאריך	14.1.81

גאודע-יניחול ומידע מקרקעין ונכסים בעימ
 אימות אישור
 אושרה לתוסף עני ועדה
 שם חתימה

התכנון בקומה
 רמת גן
 תשריט מס' 1861
 תוכנית המהווית בישיבתה-ה-52 (משפ.א)
 תאריך 14.1.81
 מ. כהנא