









מרחב תכנון מקומי - תל אביב יפו
תכנית מפורטת מס. 1921

שינוי מס. 1 לשנת 1976 לתכנית מפורטת מס. 1205 -
דרך לזנועה מהירה, רכבת ואפיק מי שטפונות.

- מחוז : תל-אביב
נפה : תל-אביב-יפו
ישוב : תל-אביב-יפו
חלק גוש : 6981
חלקות : 24, 25, 28, 29, 32, 33, 34, 35; (חלק) 44
יוצם התכנית : חב' נתיבי אילון בע"מ
בעלי הקרקע : שונים
המתכנן : צ. השמשוני - אדריכל מתכנן ערים
שטח התכנית : 6.400 דונם
קנה המידה : 1:1250

מקרא :

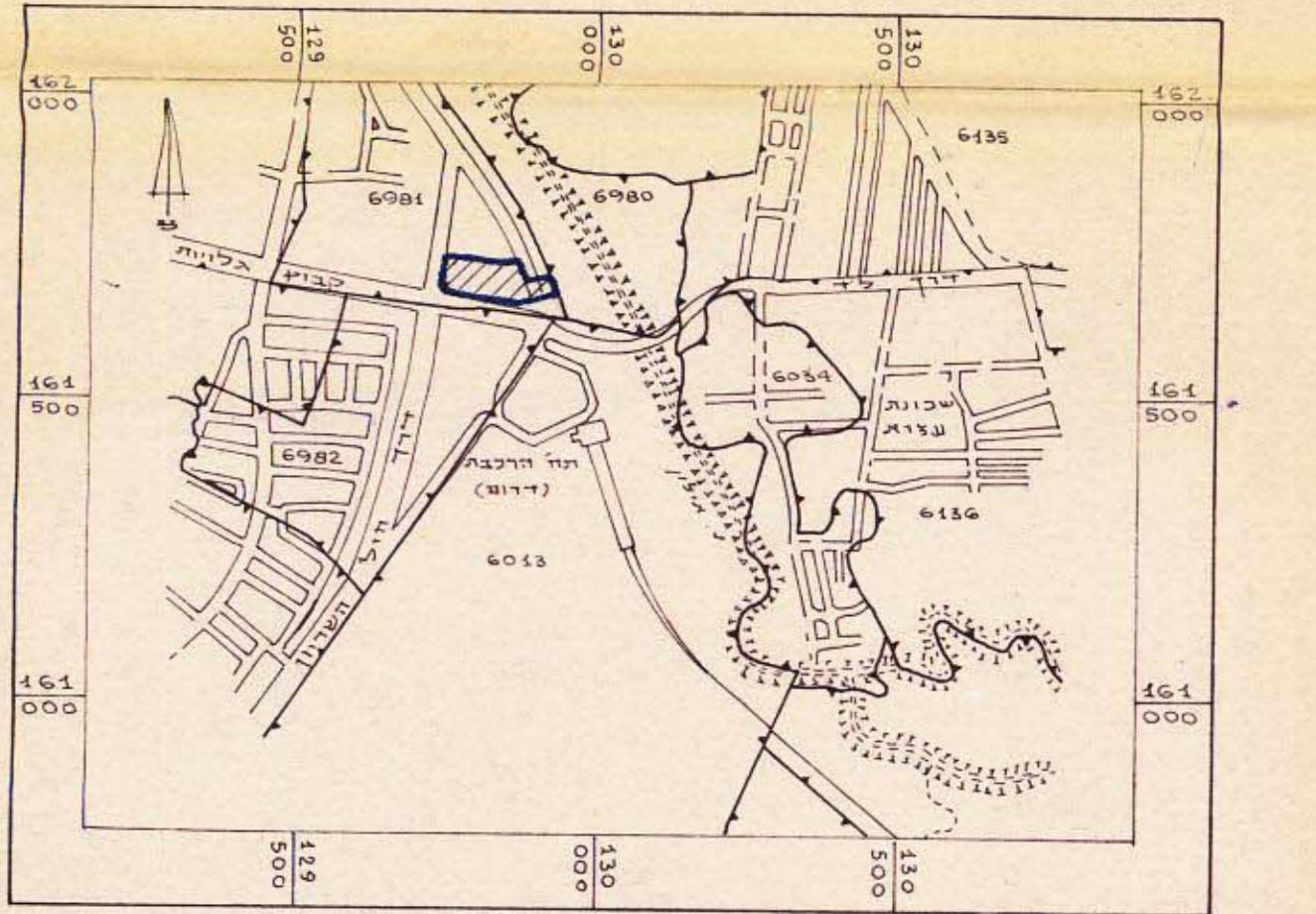
-  גבול התכנית
-  גבול גוש
-  גבול חלקה קיימת ומספרה
-  איזור לתכנון בטויד
-  דרך קיימת או מאושרת
-  דרך מוצעת או הרחבה מוצעת של דרך
-  דרך לביטול
-  מבנה להריסה

נאדעי-ניחול ומתע מקרקעין ונכסים בע"מ
אימות אישור
אושרה לתוקף על ידי
שם
חתימה

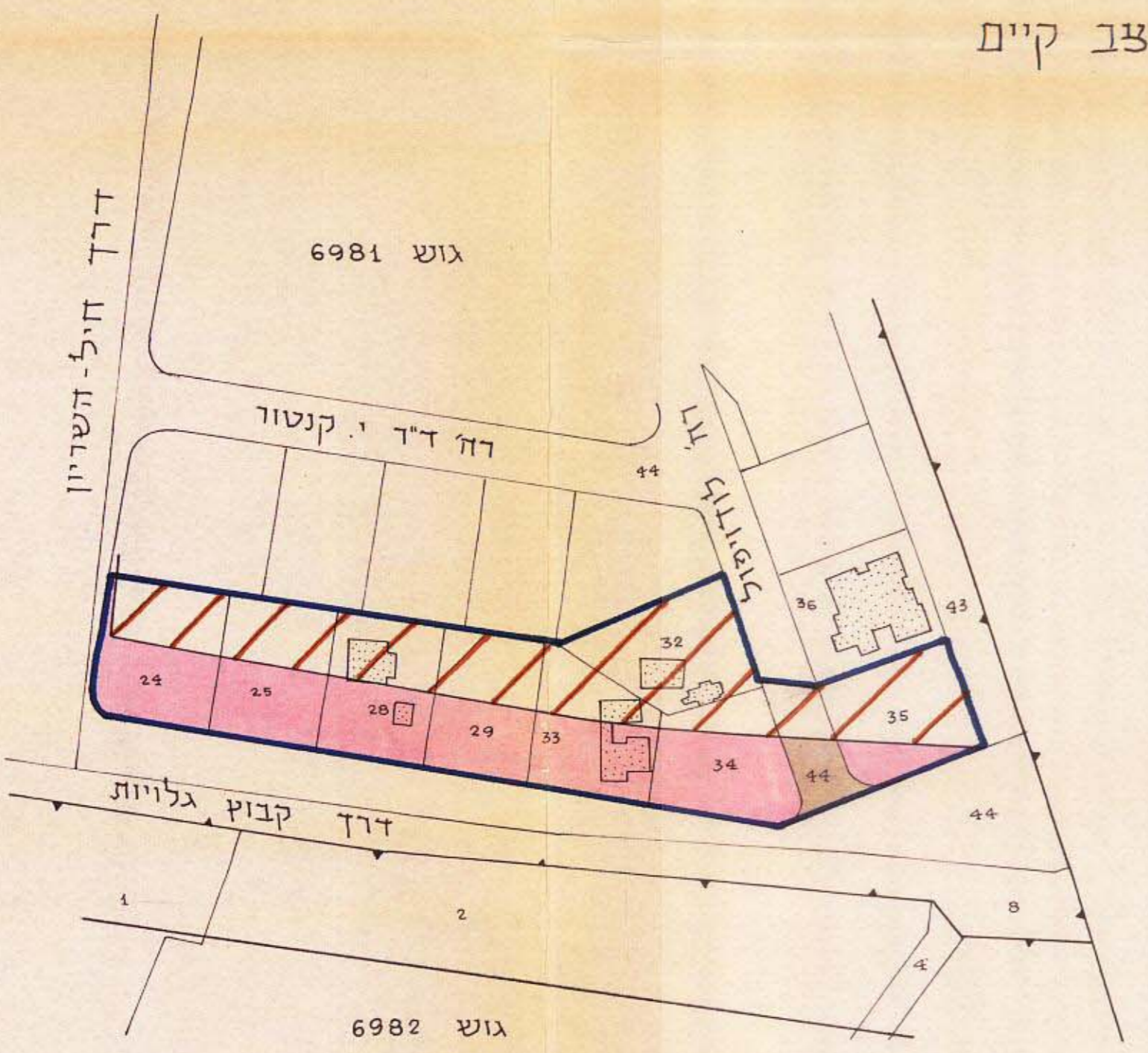
הערה המוקדמת לתכנון ולבניה תיאובי-יפו
שם התכנית: תכנית מפורטת מס. 1921
יזמה: לפי חוקי האזור וזו, בהתאמה
מס' 5746, 14.12.77, 2295, החלטה
אשרה לפי דברי ל"ו הו"ב הפנימיים להגן ולבנה
ת"ר 19.6.78, 84
ת"ר הועדה
29.5.1979

מדינת ישראל / העיר תל-אביב
חוק התכנון והבניה תשנ"ה-1955
מס' 5746
1921
מאוסרת מס'
בשנת 1976
החלטה לתעוק
מדינת ישראל
ת"ר 19.6.78
ת"ר הועדה
29.5.1979

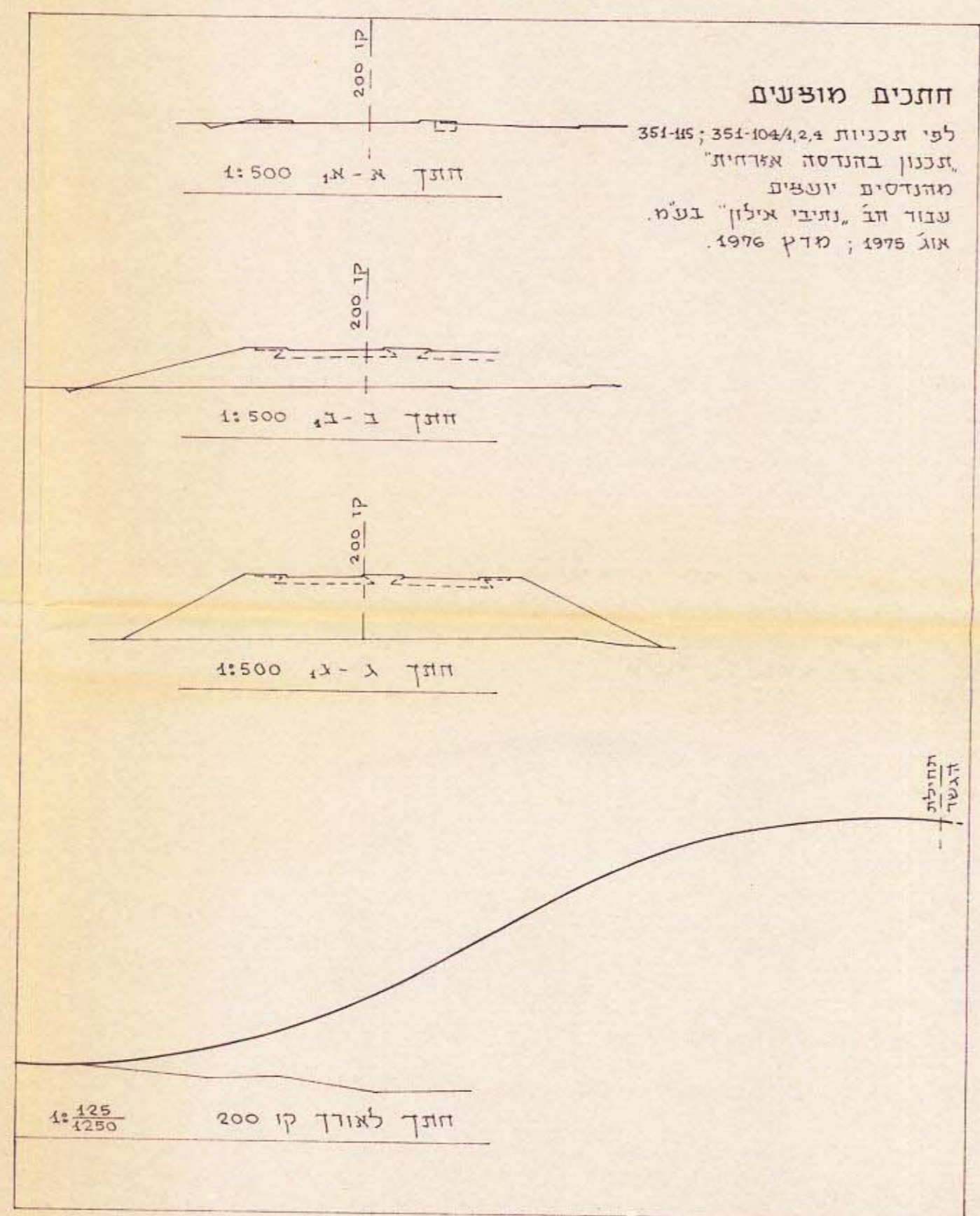
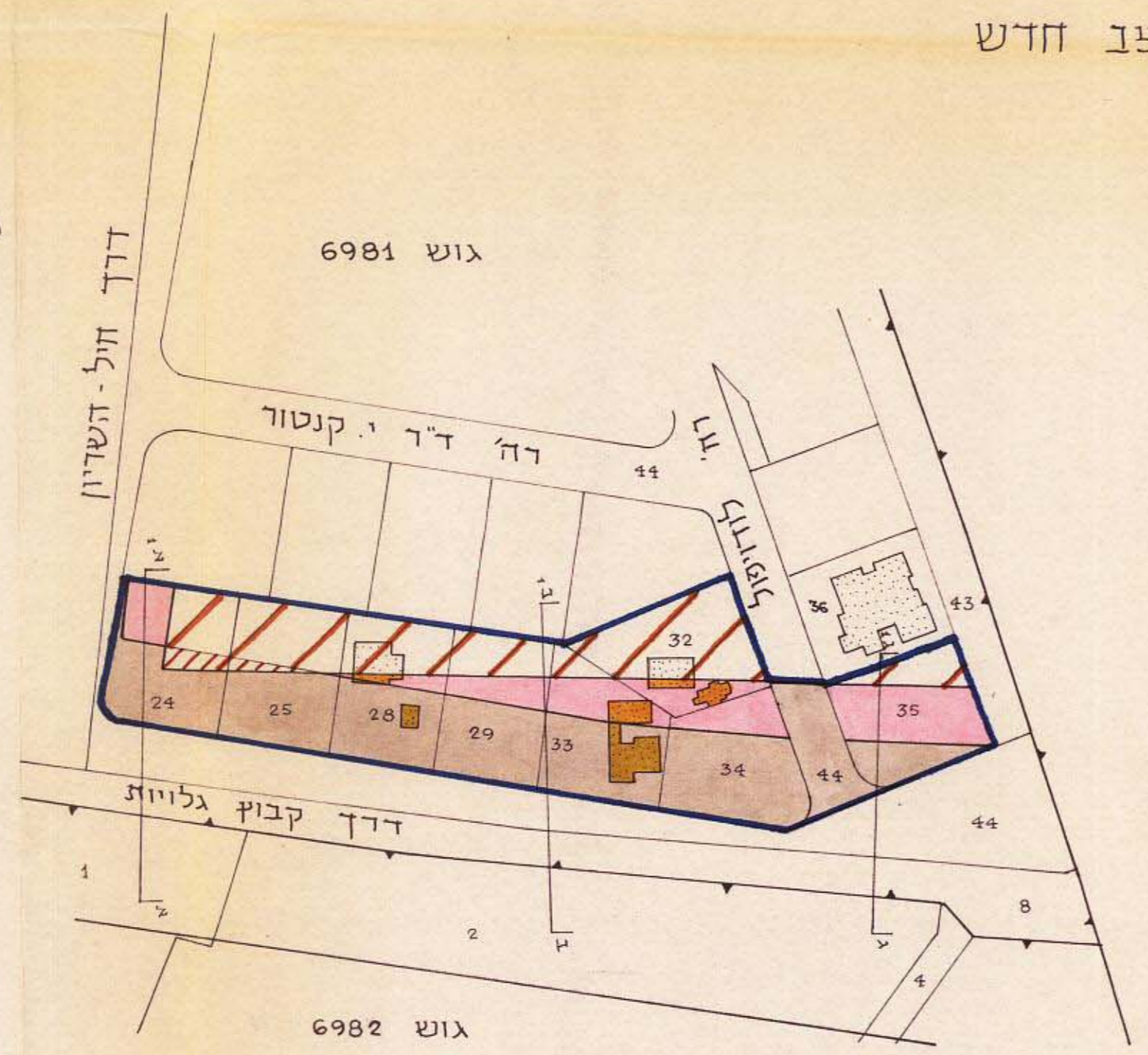
תרשים הסביבה קנה מידה 1:12,500



מצב קיים



מצב חדש



מס	תאריך	שינוי	חתימה
1	29.6.76	עם הוראות הועדה	
2			
3			
4			
5			
6			
7			
8			
9			

מס	תאריך	תפוצה	שונה	חתימה
1	25.4.76	הועדה המקומית ת"א	2	
2		חב' נתיבי אילון בע"מ	1	
3	6.6.76	חלפה	2	
4	29.6.76	הועדה המקומית ת"א	6	
5		חב' נתיבי אילון בע"מ	1	
6				
7				
8				
9				

תכנית מפורטת מס. 1921; דרך קבוץ גלויות-מעבר
תל-אביב
חב' נתיבי אילון בע"מ
מ:מ 1:1250; 29.6.76; 25.4.76
צ. השמשוני-אדריכל מתכנן ערים
25.76