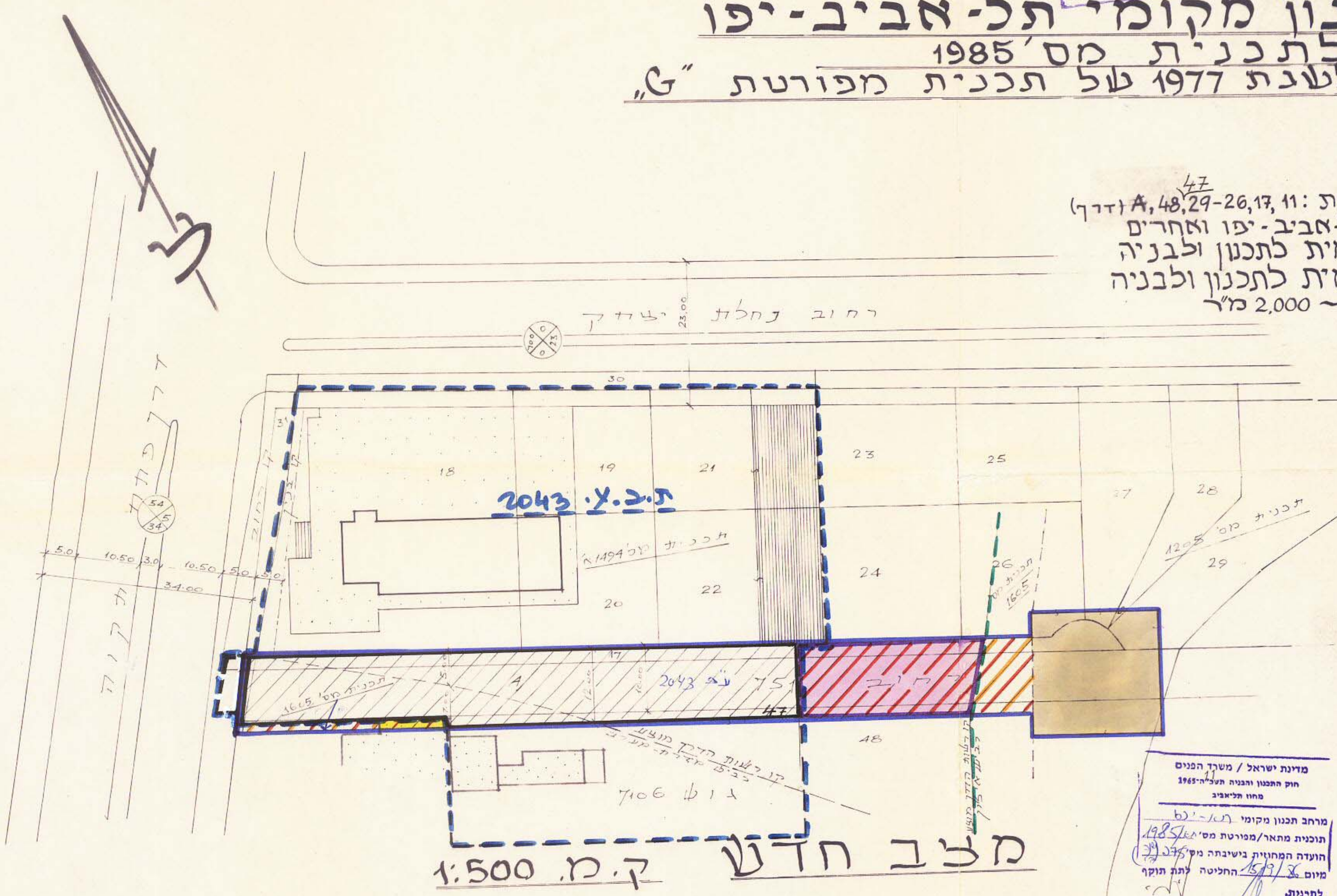
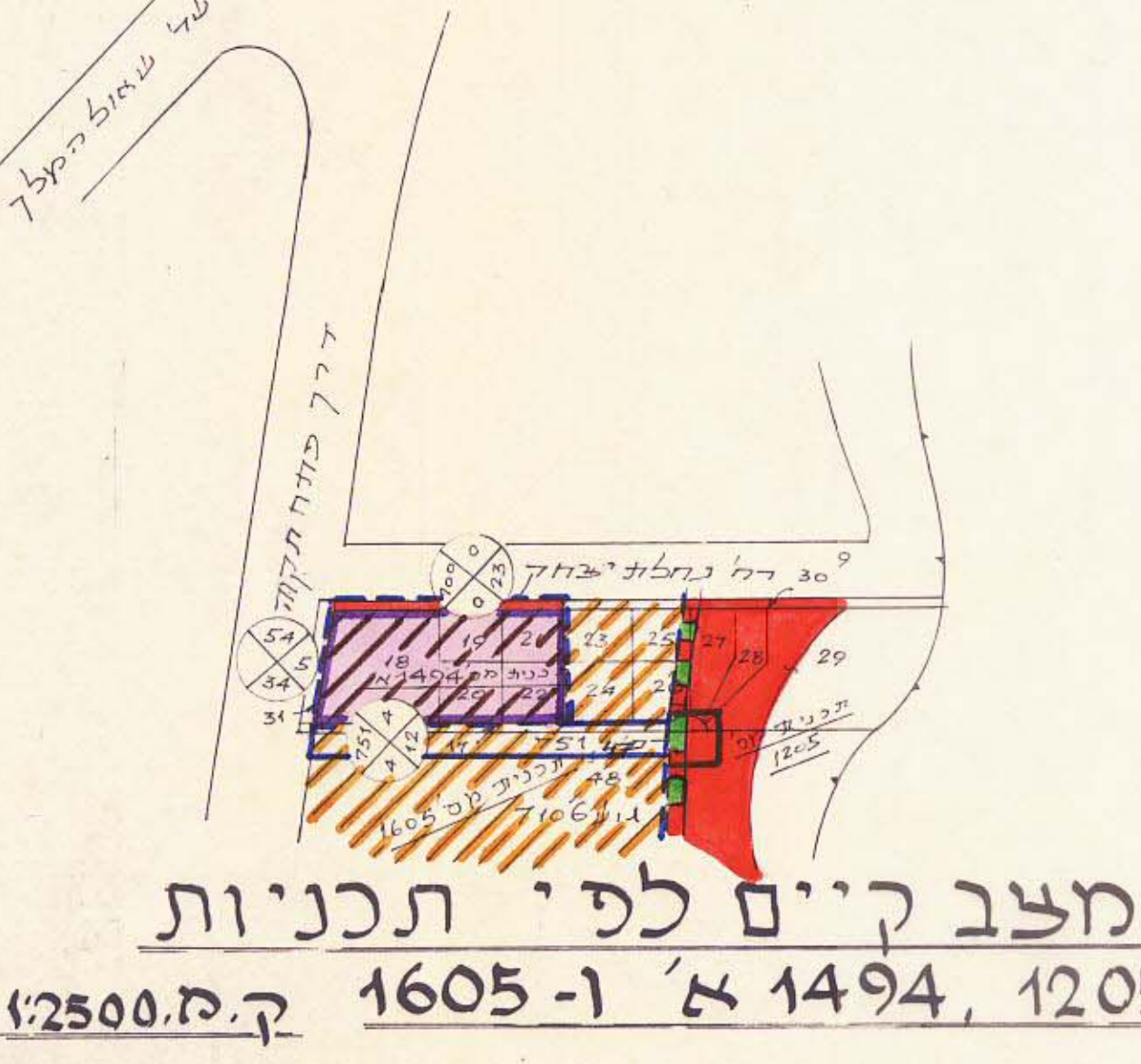
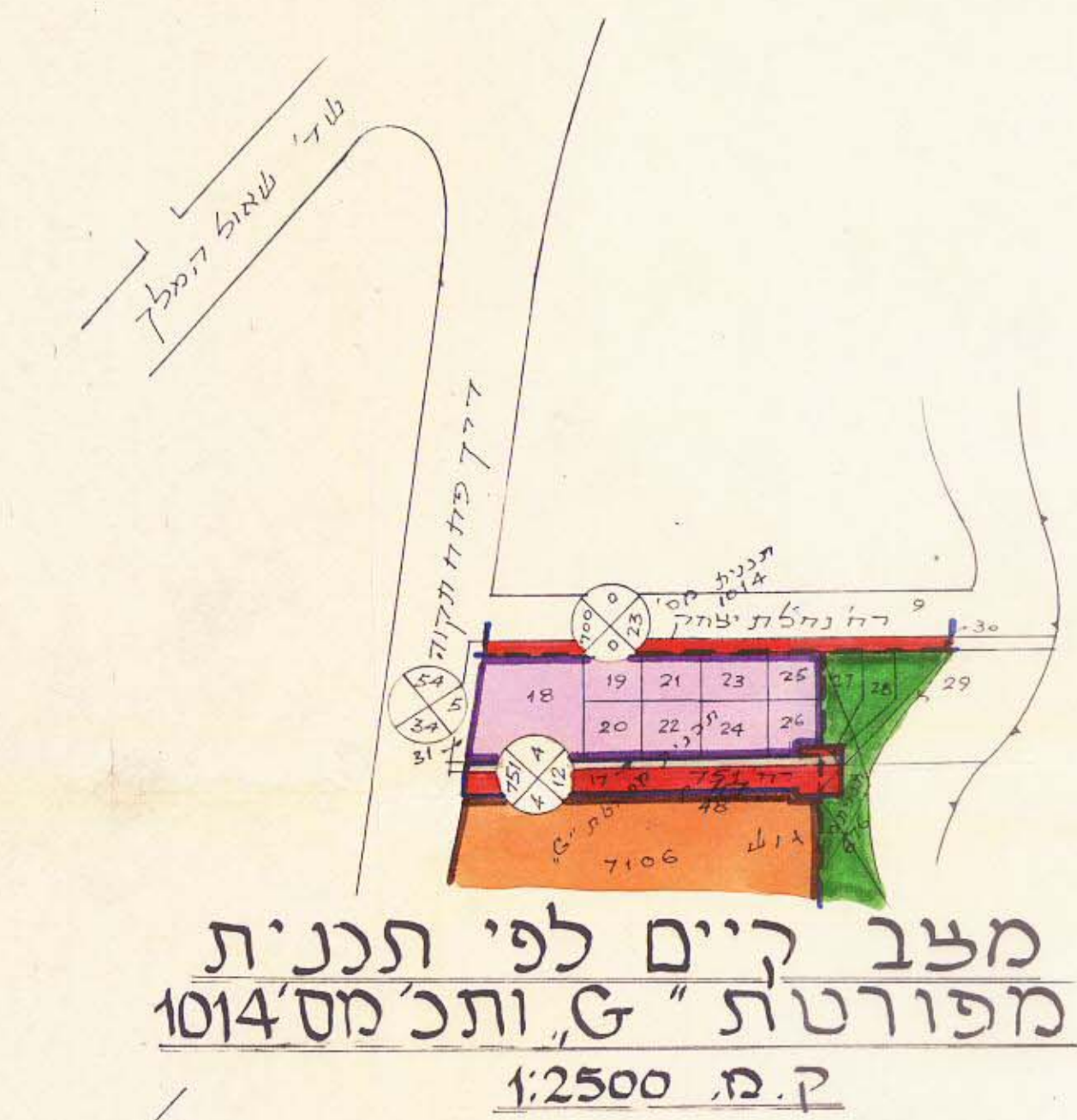


מרחב תכנון מקומי תל-אביב-יפו

תשריט לתכנית מס 1985

שנינוי מס' 1 לטבת 1977 של תכנית מפורטת "G"

מחוז: תל-אביב
 נפה: תל-אביב-יפו
 עיר: תל-אביב-יפו
 גוש: 7106 חלקי חלקות: 11, 17, 26, 29, 48, A (זדוק)
 בעל הקרקע: עיריית תל-אביב-יפו ואחרים
 היוזם: הועדה המקומית לתכנון ולבניה
 המתכנן: הועדה המקומית לתכנון ולבניה
 שטח התכנית: ~ 2,000 מ"ר



- מקרא**
- גבול התכנית
 - גבול תכנית כלולה
 - גבול חלקה
 - גבול קו רשות הדרך
 - אזור תעשייה
 - אזור לתכנון בעתיד
 - אזור לבנינים צבויים
 - אזור תעשייה מיוחד
 - בנין קיים
 - בנין קיים להריסה
 - דרך קיימת
 - דרך הדשה או הרחבה
 - דק לבטול
 - מספר הדרך
 - קו בנין
 - רוחב הדרך
 - שטח צבוי מתוח הכלול בדרך (גולויים לגיטה)
 - תכנון מבוטל ע"י תכנית מס' 676
 - שטח מתכנית מס' 2043

מדינת ישראל / משרד הפנים
 חוק התכנון והבניה תשי"ח-1968
 מחוז תל-אביב

מרחב תכנון מקומי (ת.ב.צ.)
 תוכנית מתאר/מפורטת מס' 1985
 הועדה המחוזית בשיבתה מס' 127
 מיום 15/9/87 החליטה לתת תוקף לתכנית

מרדכי כהנא
 יושב ראש הועדה
 17/9/87

הועדה המקומית לתכנון ולבניה תל-אביב-יפו

שם התכנית	תכנית מס' 1985
שטח התכנית	22.1.86 י"י, 41' 2' 10
תאריך	15.9.86 ישיבה מס' 275 (ומסיבה)
מנהל	יו"ר הועדה
מנהל	4.1.1987
מנהל	11.5.1987

עיריית תל-אביב-יפו
 זינעל הנדסה / תכנון ובנייה ערים

שם התכנית: תכנית מס' 1985

מס' תשריט: 2097/77
 קנה מידה: 1:500

תאריך: 4.1.87