

חרחב תכנון מקומי תל-אביב-יפו

תסרית לתכנית מס' 2013

שנוי מס' 1 לשנת 1978 של ת.ב.צ. מזרקות 225 ו-ג'



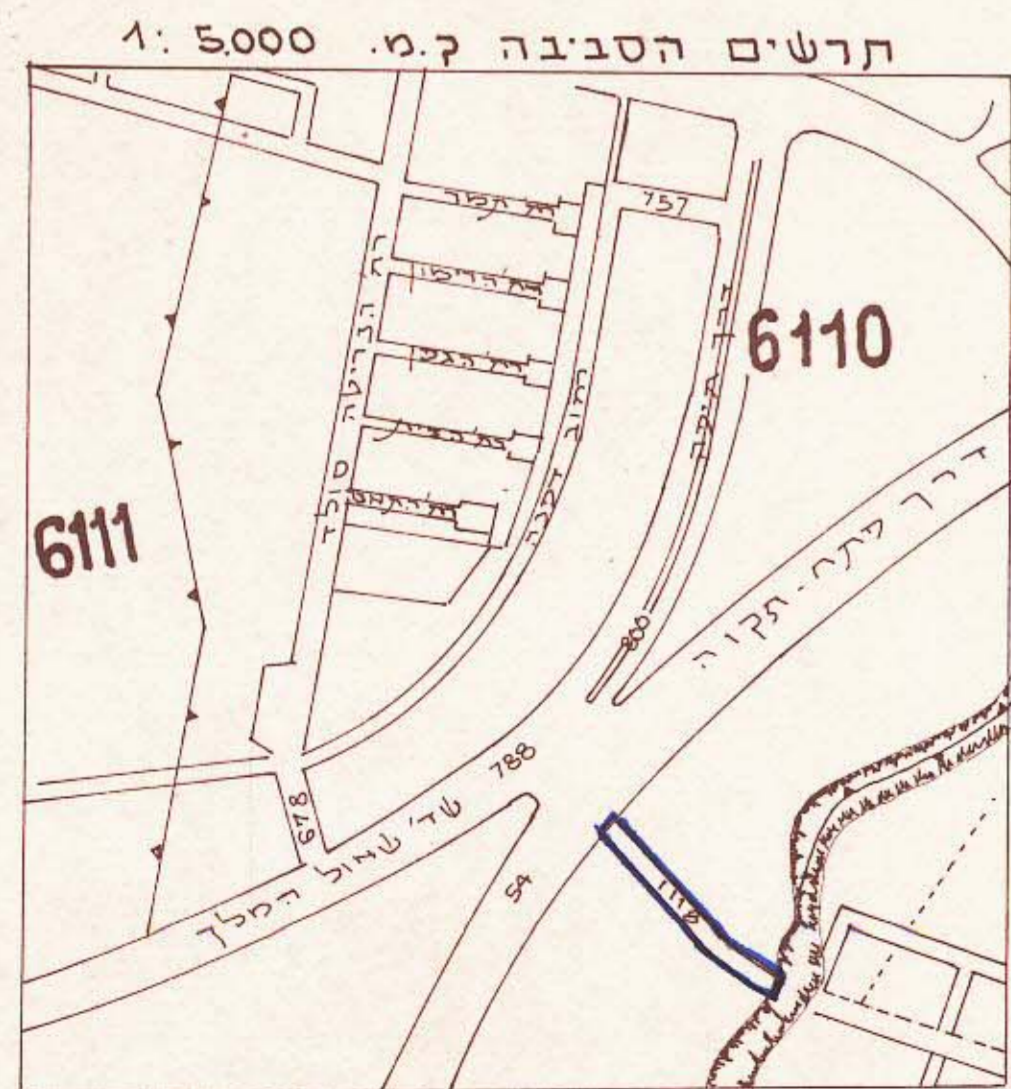
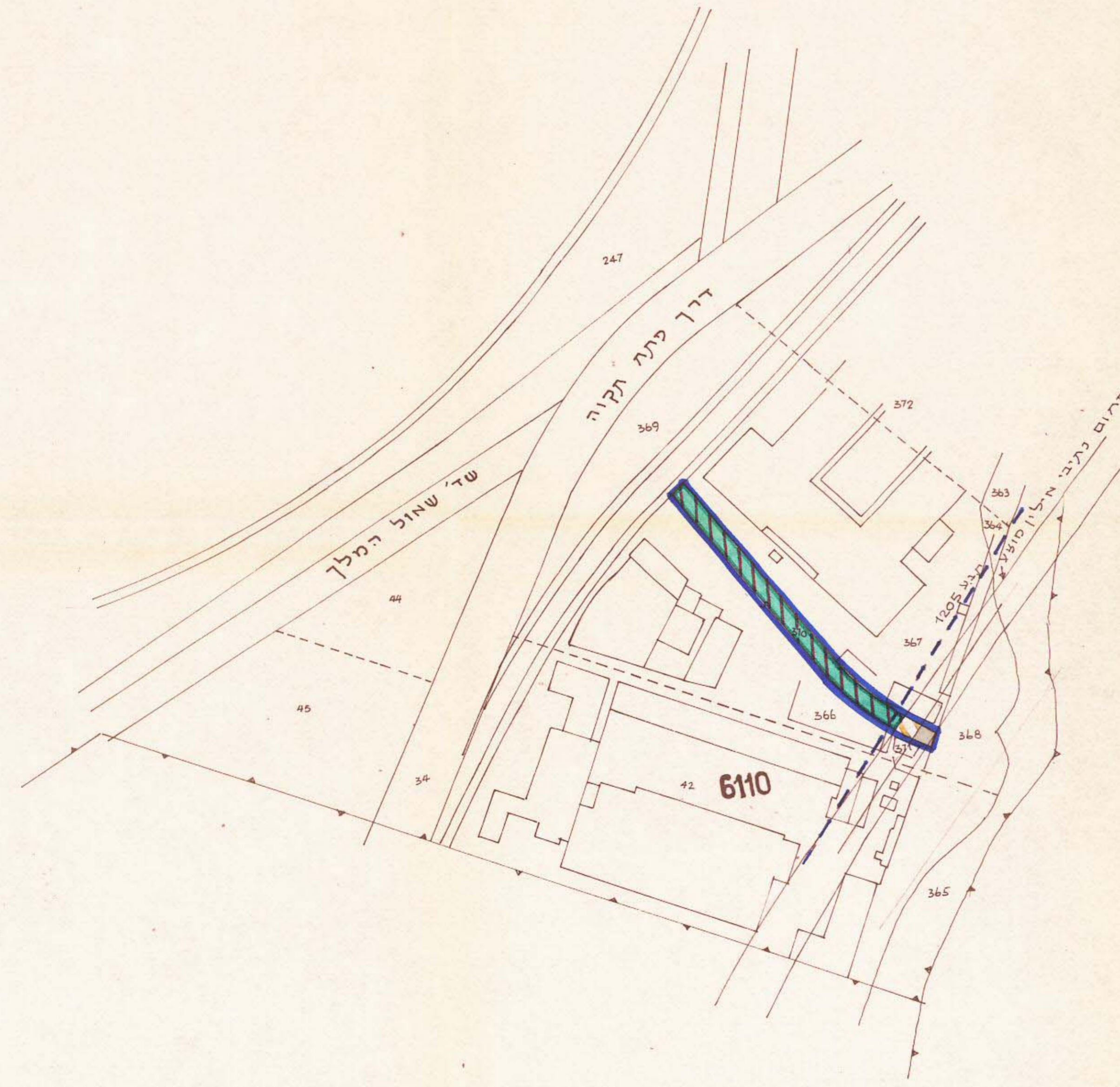
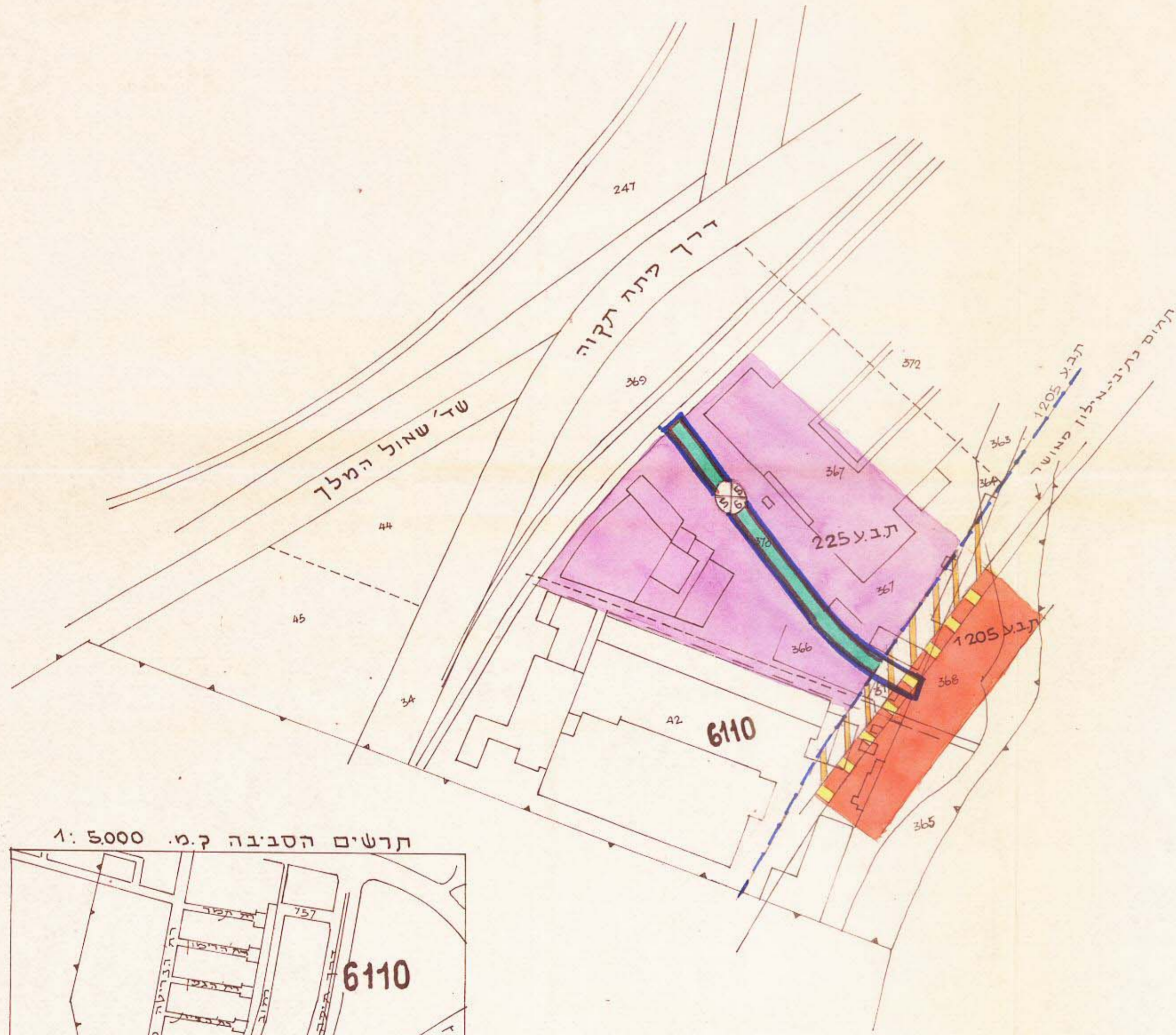
ק.מ. 1:1250

מחוז: תל-אביב
נפה: תל-אביב
עיר: תל-אביב-יפו
גוש: 6110
חלקה: 370

היוצם: הועדה המקומית לתכנון ולבניה ת"א-יפו.
המתכנן: " " " " " " " "
בעל הקרקע: עיריית תל-אביב-יפו.
שטח התכנית: 764 ס"ר.

מקרא

- גבול התכנית
- גבול גוש
- גבול חלקה
- גבול תכנית כלולה
- דרך קיימת או מאושרת
- דרך מופעת או הרחבה
- שביל להולכי רגל
- שטח לתכנון בעתיד
- דרך לבלול
- אזור תעשייה
- שטח צבירי שתוח הכלול בדרך- (שוליים לגישה)
- שטח פרטי שתוח



מצב קיים
לכ"י ת.ב.צ. 225, ג' 1205 ו-ג'

מצב חדש

אדריכל ומתכנן מקצועי ונגסים בע"מ
אומרת אדריכל
אפשרות לתקוף ע"י ועדה
יעמ

משרד הפנים
חוק התכנון והבניה תשכ"ה-1785
מחוז: תל-אביב
מרחב תכנון מקומי: תל-אביב-יפו
תכנית שנוי למוזרקות מס' 2013
הועדה המחוזית מ"ש 338
מיום: 17.3.80
לחגיגת המצבת לע"מ 100
שגן מנחם כללית לתכנון

30380
3700

ועדה המקומית לתכנון ולבניה תל-אביב-יפו

שם התכנית: **תכנית מס' 2013**

תאריך: 17.3.1980

מס' התכנית: 2135/78

מס' הגוש: 6110

מס' החלקה: 370

שטח התכנית: 764 ס"ר

שטח פתוח: 235.178