

מרחב תכנון מקומי תל אביב יפו

קאלגר 1-2
אורגניזציה תכנונית

תשריט לתכנית מס. 2055
תכנית לבינוי לחלק מת.ב.ע. 669

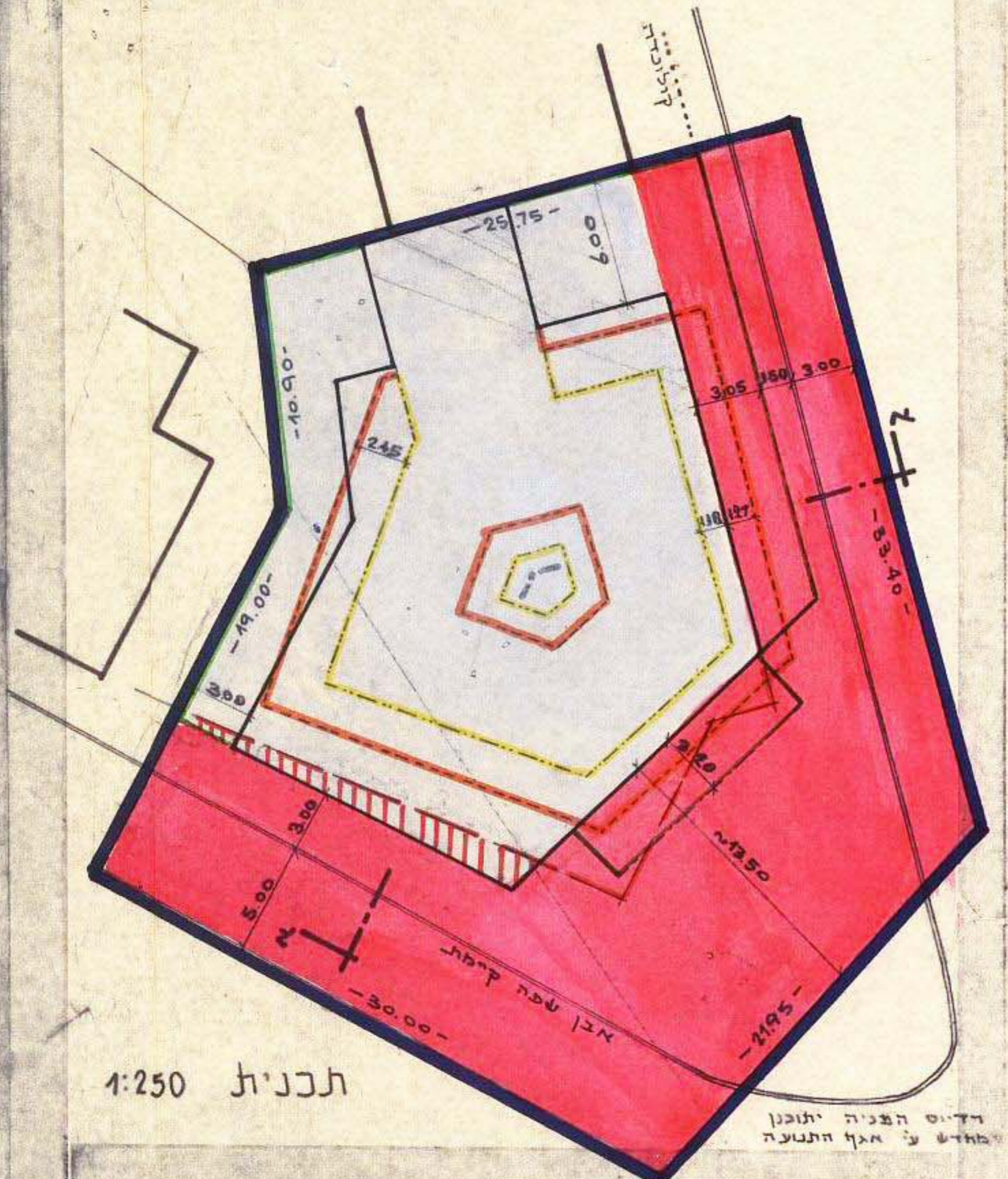
מחוז: תל אביב
נפה: תל אביב יפו
עיר: תל אביב יפו
גוש: 7104
חלקה: 71
בעל הקרקע: סינדר בע"מ
היוזם: סינדר בע"מ
המתכנן: י. רפפורט, ע. רפפורט - אדריכלים
שטח התכנית: 1251 מ²

גאודע-ניחול ומידע מקרקעין ונכסים בע"מ
אימות אישור
אושרה לתוקף ע"י ועדה
שם חתימה

מקרא:

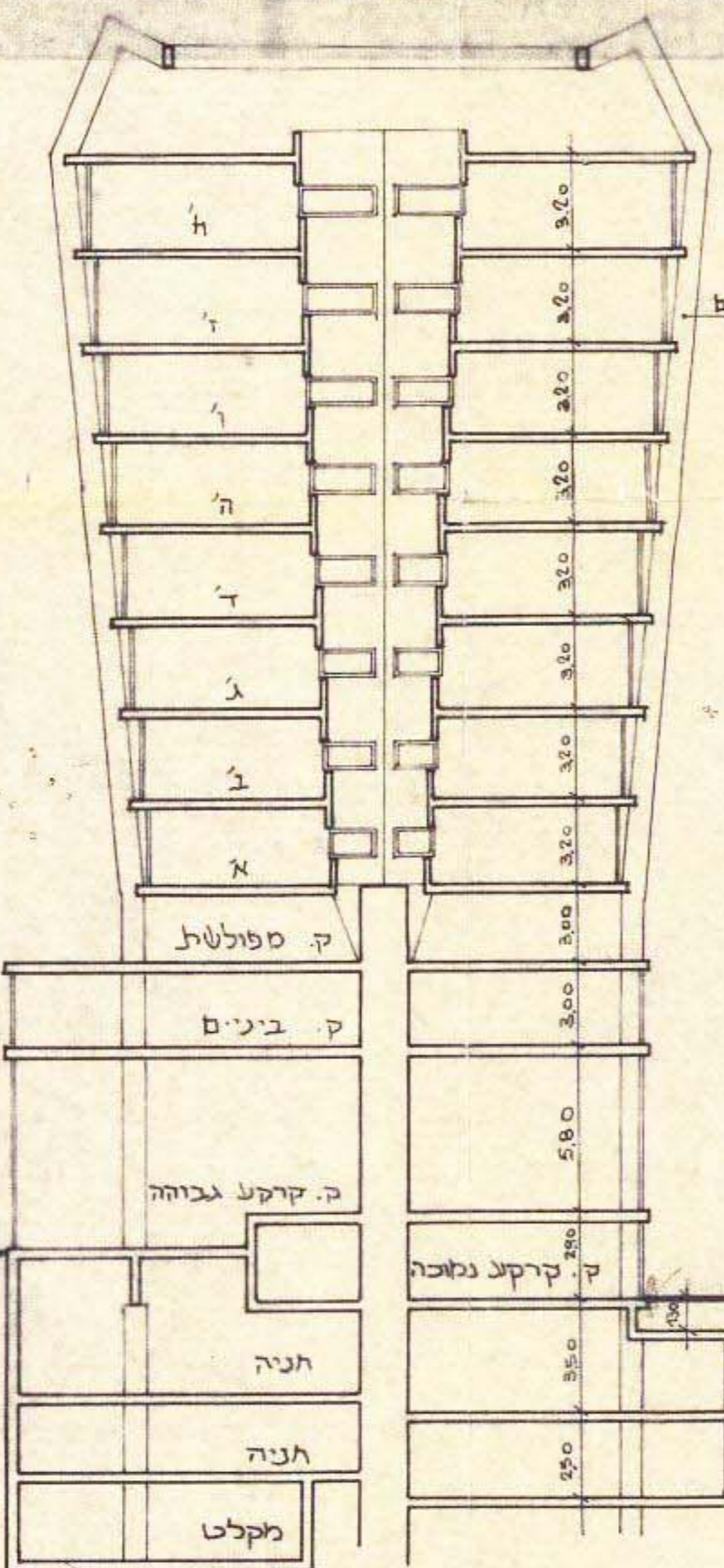
- גבול התכנית
- גבול גוש
- גבול חלקה
- אזור מסחרי
- הרחבת דרכים קיימות או דרכים חדשות
- דרכים קיימות לביטול
- מס. דרך
- קו בגן בחזית הגרע
- רוחב דרך
- שטח שיבנה ע"פ תכנית בינוי מיוחדת
- קו רחוב לפי ת.ב.ע. 669
- איתור קו מגדל עליונה
- איתור קו מגדל תחתונה
- איתור מרתפי חניה
- איתור קו קרקע

מדינת ישראל / משרד המבחן
חוק התכנון וההגנה תשכ"ח-1955
מחוז תל-אביב
מרחב תכנון מקומי תל אביב יפו
מס. 2055
התחומית בשיבונה מס. 399
החלטה מס. 9583
מרחב תכנון מקומי
תשריט מס. 16983

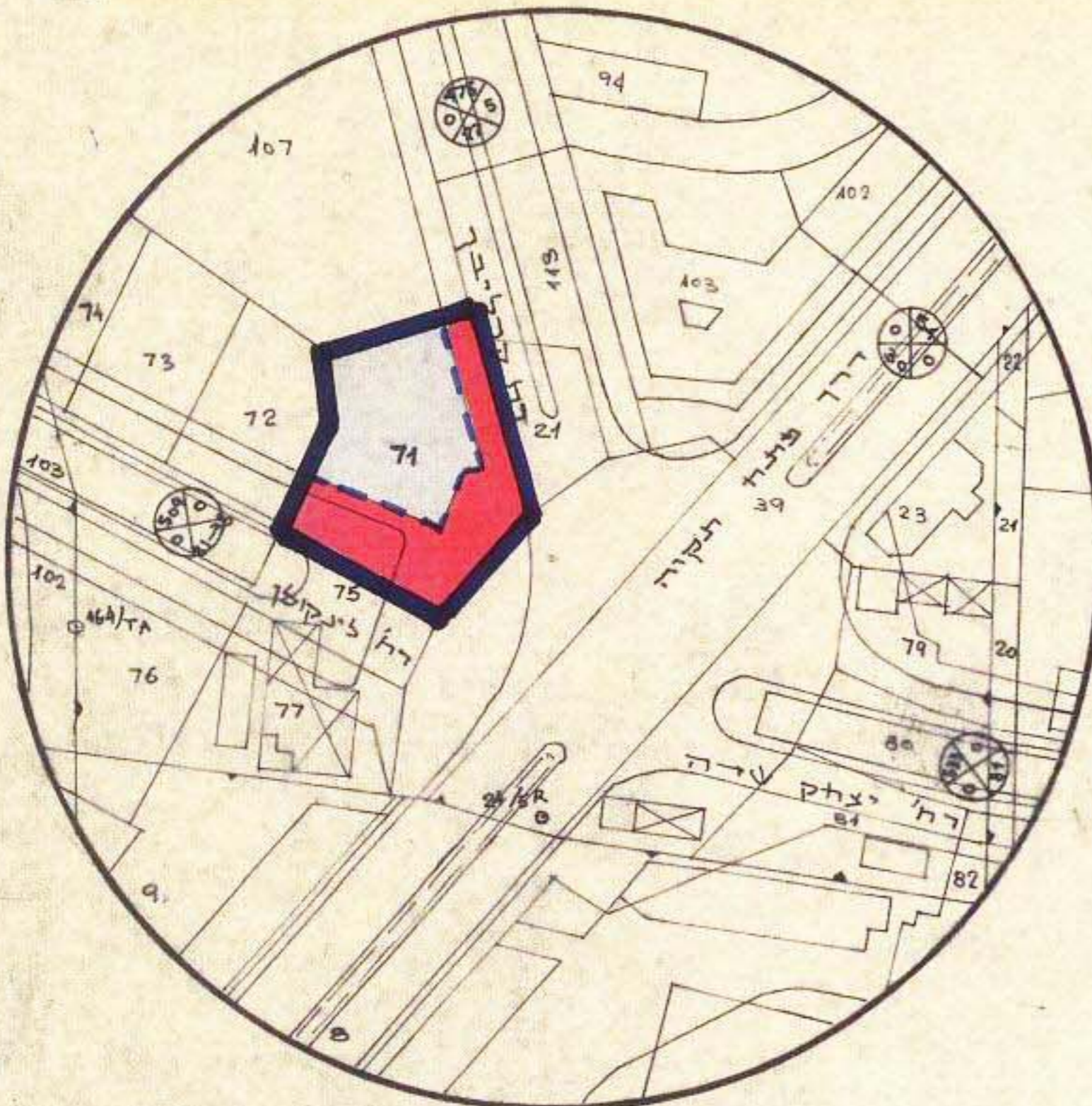


תכנית 1:250

רדיוס הפניה יתוכנן
מחדש ע"י אגף התנועה



חתך א-א 1:250



תרשים סביבה ומצב קיים 1:1250

בעל הקרקע: סינדר בע"מ
היוזם: סינדר בע"מ
המתכננים: י. רפפורט, ע. רפפורט

בניית ת. גינדי
הנדסה ופיקוח בנייה

ועדה המקומית לתכנון ולבניה תל אביב יפו

שם התכנית: תכנית מס. 2055

תאריך:

הועדה המקומית לתכנון ולבניה תל אביב יפו

הנדסה ופיקוח בנייה

תשריט מס. 399

תאריך: 9.5.83

מס. 2055

מס. 24683

8-06-1983

וקבל