

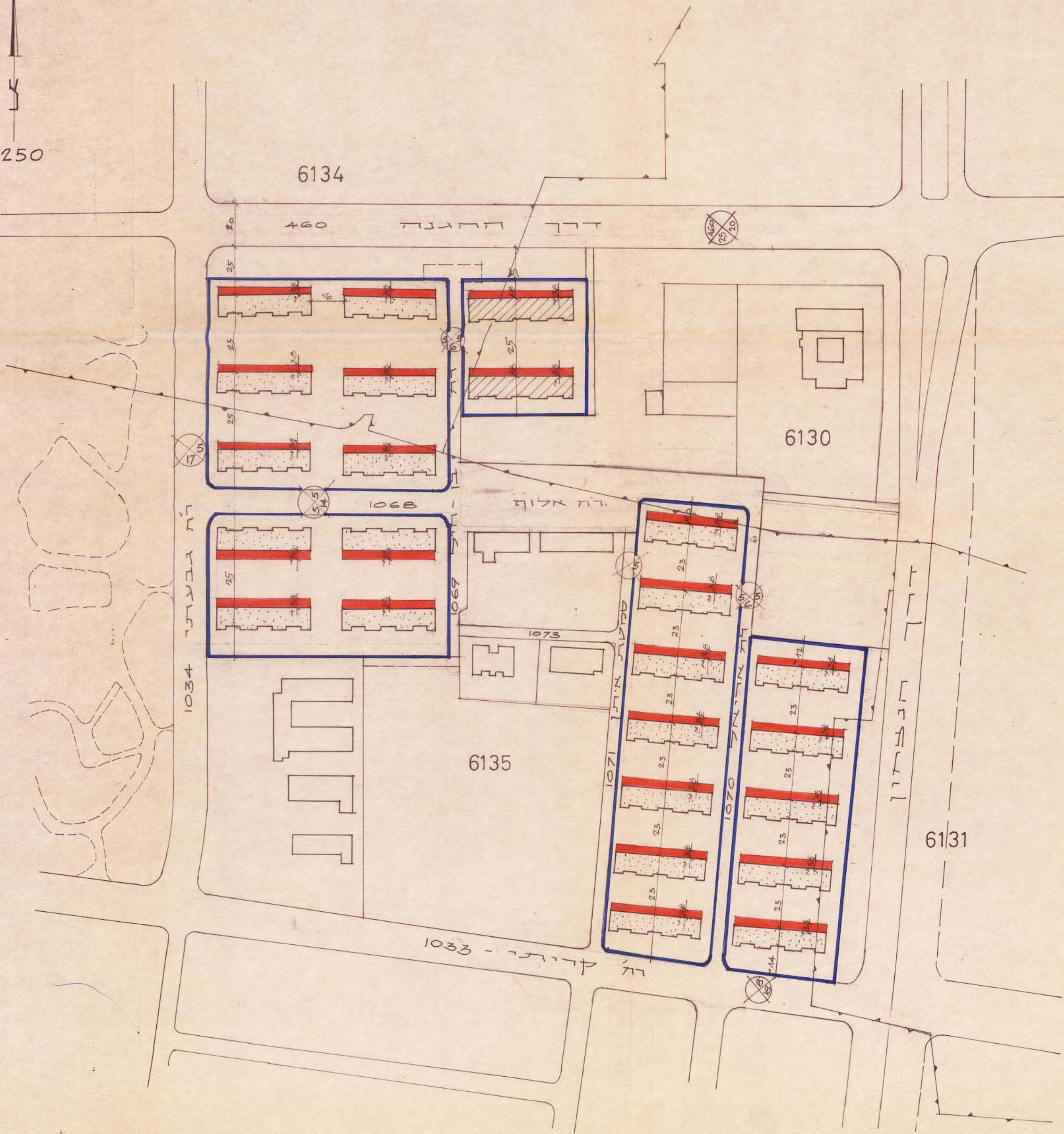
תשריט מס' 2274 / בע' 79






מרחב תכנון מקומי תל-אביב-יפו
תשריט לתכנית מס' 2059

שני מס' 1 לשנת 1979 של תכנית מפורטת מס' 301 ושכונ צבורי 3/04/4
חלק מגושים: 6130, 6131, 6134, 6135 - שכונת נווה-צ'הל
שטח התכנית: 42.420 ד'

מחוז : תל-אביב
נפה : תל-אביב-יפו
עיר : - - - - -
היוזם : הועדה המקומית לתכנון ולבניה
המתכנן : עיריית תל-אביב-יפו

1:250



- מקרא:**
-  גבול שטח התכנית
 -  גבול הגוש
 -  גבן קיים - 1/2 חדרים
 -  - - - - - 3 - - - - -
 -  תוספת מוצעת

הועדה המקומית לתכנון ולבניה תל-אביב-יפו
שם התכנית: **תכנית מס' 2059**
המלצה למתן תוקף: (לגבי תוכנית זו) - **אין**
תאריך: _____
אוספת למתן תוקף על גבי תוכנית המועמדת לתכנון ולבניה
תאריך: **25.6.81** ישיבה מס' **123** (כשנדרש)
מח' מסנה: _____
ת"ר הועדה: _____
תאריך: **15.9.81**

גאודע-ניחול ומודע מקרקעין ונכסים בע"מ
אימות אישור
אושרה לתוקף ע"י ועדה
שם: _____
חתימה: _____

ועידת ישראל / פשרה ה-11
שם היישוב והכינוי המוצע: _____
שטח היישוב: _____
תאריך: _____
מח' מסנה: _____
ת"ר הועדה: _____
תאריך: **3.12.81**