

תל אביב

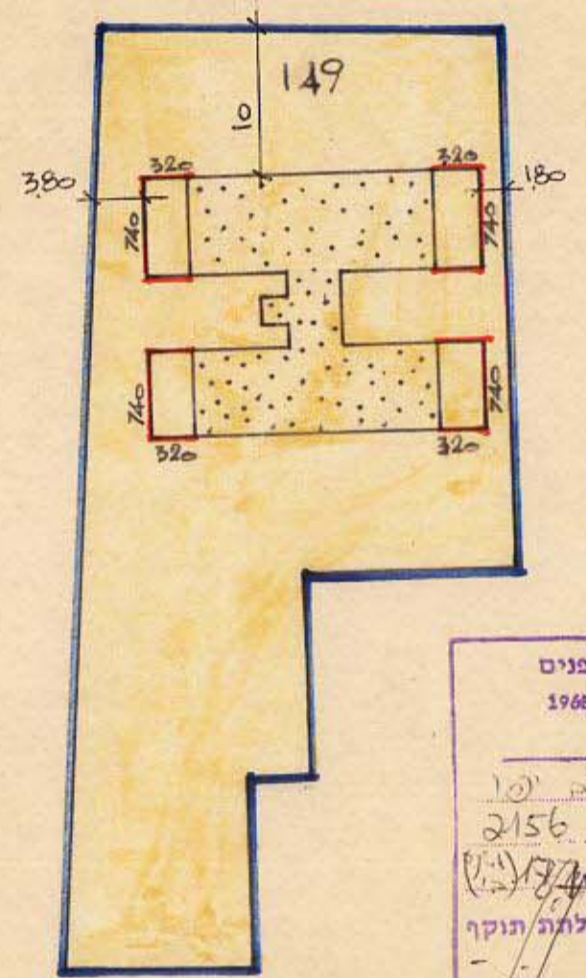
תסריט מס' 3/80

מרחב תכנון מקומי תל אביב יפו
 תסריט לתכנית מס' 2156
 שנוי מס' 1 לשנת 1980 של תכנית מס' 1465

מחוז: תל אביב
 נפה: תל אביב-יפו
 עיר: תל אביב-יפו
 גוש 7097, חלקה 149
 בעל הקרקע: מנהל מקרקעי ישראל
 היוזם: ועד הבית רח' יצחק שדה 58
 המתכנן: אינג' י. גליקזליג
 שטח התכנית: 1.575 ממ"ר

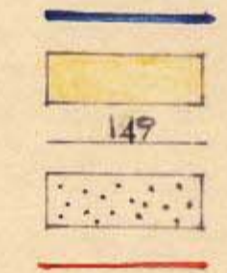


ק.מ. 1:500

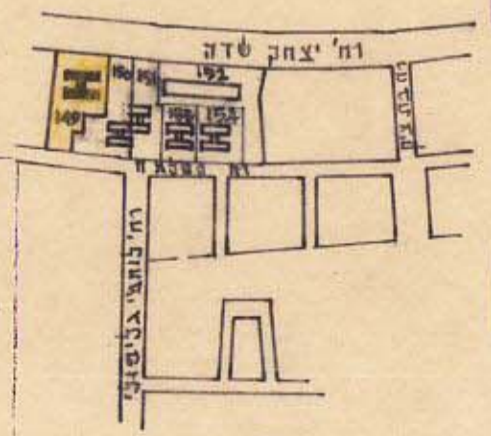


מדינת ישראל / משרד הפנים
 חוק התכנון והמבנה תשכ"ה-1965
 מחוז תל-אביב

הגבולות נקבעו על פי תוכנית מס' 1465
 תכנית מוגדרת/מפורטת מס' 2156
 ועדה המחוזית בשיבתה מס' 1977
 יום החליטה לתת תוקף לתכנית: 7.2.83
 מרדכי כהנא יושב ראש הועדה
 סגן מנהל כלכלת התכנון
 נבדק: 4.5 תאריך: 25.5.83



מקרא:
 גבול התכנית
 אזור מגורים ד'
 גבול חלקה ומספרה
 בנין קיים
 הרחבת בנין קיים
 חתימת בעל הקרקע
 חתימת היוזם
 חתימת המתכנן



אודע-ניהול ומידע מקרקעין ונכסים בע"מ
 אימות אישור אושרה לתוקף ע"י ועדה
 שם: [Signature]
 חתימה:

תרשים הסביבה

הועדה המקומית לתכנון ולבניה תל-אביב - יפו
 שם התכנית: תכנית מס' 2156
 תאריך: 27.10.82 (27.10.82)
 תאריך: 2.2.83 (2.2.83)
 תאריך: 7.2.83
 תאריך: 25.4.83

על לבו התכנית עסקינות להבניה, בתנאי שנו הודיה מפורטת ע"י
 רשויות התכנון והמבנה.
 חתימתו ואינו לארכי תכנון בלבד, אין בה כדי להקנות כל זכות ליהוש
 התכנית או לכל בעל ענין אחר בשטח התכנית כל עוד לא תישקף השטח
 ונמסר עמנו הסכם מתאים בניה. אין התכנית זו באה במקום
 ההוא כל בעל זכות בשטח הדרוש ו/או על תנאים מוטבם, לפי כל
 הנהגתו של דין.
 ליתר דיוק ספק מוצהר בזה כי אין נעשה או ייעשה על ידינו הסכם
 כלשהו עם המלול בתכנית, אין בהתכנית הכרה או הוראה
 במישהו יתקם כאמור ו/או ויתור על זכותו לבעול בגלל הפרתו ע"י
 מישהו מוצהר על פני זכותו בלשון בשטח ו/או על כל זכות
 או חתימת לבו רכוש דרמה נייטר ועמיו כל דין, שכן חתימתנו
 לתת את דיוק מוקדחה מכת תמונות.
 מנהל מקרקעי ישראל
 מחוז תל-אביב והמרכז